

## Сообщение о возможном установлении публичного сервитута

Министерством имущественных отношений Московской области рассматривается ходатайство ПАО «Россети Московский регион» об установлении публичного сервитута на землях неразграниченной государственной собственности, расположенных на кадастровых кварталах 50:01:0070101, 50:01:0050210, 50:01:0050219, 50:01:0050250, 50:01:0050602, 50:04:0080501, 50:04:0080504, 50:04:0080506, 50:04:0090212, 50:04:0090216, 50:04:0090306, 50:04:0140203, 50:04:0140207, 50:04:0140302, 50:04:0140304, 50:04:0140401, 50:04:0140403, 50:04:0140405, 50:04:0140502, 50:04:0140503, 50:04:0140504, 50:04:0140601, 50:04:0140603, 50:04:0140605, 50:04:0140606, 50:04:0190305, 50:04:0190309, 50:04:0190310, 50:04:0190401, 50:04:0190403, 50:04:0200501, 50:04:0250211, 50:04:0250212, 50:04:0250213, 50:04:0250401, 50:04:0250403, 50:04:0250404, 50:04:0250407, 50:04:0250412, 50:04:0250415, 50:04:0090101, 50:04:0090103, 50:04:0090106, 50:04:0090107, 50:04:0090201, 50:04:0250203, 50:04:0090217 и частях земельных участков с кадастровыми номерами 50:04:0090101:213, 50:04:0080501:239, 50:04:0080504:62, 50:04:0080506:336, 50:04:0090103:15, 50:04:0090106:18, 50:04:0090106:67, 50:04:0090106:68, 50:04:0090106:69, 50:04:0090106:7, 50:04:0090106:70, 50:04:0090106:73, 50:04:0090106:74, 50:04:0090106:75, 50:04:0090106:77, 50:04:0090107:123, 50:04:0090107:249, 50:04:0090107:250, 50:04:0090201:14, 50:04:0090212:10, 50:04:0090212:11, 50:04:0090212:9, 50:04:0090216:12, 50:04:0090216:13, 50:04:0090216:14, 50:04:0090216:15, 50:04:0090216:7, 50:04:0090217:115, 50:04:0090217:23, 50:04:0090217:30, 50:04:0090217:83, 50:04:0090306:3, 50:04:0090306:4, 50:04:0090306:5, 50:04:0090306:6, 50:04:0140304:21, 50:04:0140304:22, 50:04:0140304:23, 50:04:0140304:24, 50:04:0140304:25, 50:04:0140304:26, 50:04:0140304:27, 50:04:0140304:28, 50:04:0140304:29, 50:04:0140304:30, 50:04:0140304:31, 50:04:0140304:32, 50:04:0140304:33, 50:04:0140304:34, 50:04:0140304:35, 50:04:0140304:36, 50:04:0140304:37, 50:04:0140304:38, 50:04:0140304:39, 50:04:0140304:40, 50:04:0140304:41, 50:04:0140304:42, 50:04:0140304:43, 50:04:0140304:44, 50:04:0140304:45, 50:04:0140304:46, 50:04:0140304:47, 50:04:0140304:48, 50:04:0140304:49, 50:04:0140304:50, 50:04:0140304:51, 50:04:0140401:10, 50:04:0140401:9, 50:04:0140403:15, 50:04:0140403:20, 50:04:0140403:28, 50:04:0140403:74, 50:04:0140403:75, 50:04:0140403:76, 50:04:0140403:77, 50:04:0140403:78, 50:04:0140403:80, 50:04:0140405:23, 50:04:0140405:24, 50:04:0140405:25, 50:04:0140405:26, 50:04:0140405:27, 50:04:0140405:28, 50:04:0130105:124, 50:04:0140502:139, 50:04:0140502:154, 50:04:0140502:39, 50:04:0140502:40, 50:04:0140503:113, 50:04:0140503:114, 50:04:0140503:115, 50:04:0140503:116, 50:04:0140503:117, 50:04:0140503:118, 50:04:0140503:119, 50:04:0140503:120, 50:04:0140503:121, 50:04:0140503:122, 50:04:0140503:123, 50:04:0140503:124,

50:04:0140503:125, 50:04:0140503:126, 50:04:0140503:127, 50:04:0140503:128,  
50:04:0140503:129, 50:04:0140503:131, 50:04:0140503:132, 50:04:0140503:133,  
50:04:0140503:134, 50:04:0140503:144, 50:04:0140503:145, 50:04:0140503:146,  
50:04:0140503:147, 50:04:0140503:148, 50:04:0140503:149, 50:04:0140503:150,  
50:04:0140503:151, 50:04:0140503:152, 50:04:0140503:153, 50:04:0140503:154,  
50:04:0140503:155, 50:04:0140503:156, 50:04:0140503:157, 50:04:0140503:158,  
50:04:0140503:159, 50:04:0140503:160, 50:04:0140503:161, 50:04:0140503:162,  
50:04:0140503:163, 50:04:0140503:164, 50:04:0140503:165, 50:04:0140503:166,  
50:04:0140503:167, 50:04:0140503:168, 50:04:0140503:169, 50:04:0140503:189,  
50:04:0140503:191, 50:04:0140503:192, 50:04:0140503:193, 50:04:0140504:2,  
50:04:0140504:3, 50:04:0140504:4, 50:04:0140504:5, 50:04:0140601:118,  
50:04:0140601:119, 50:04:0140601:120, 50:04:0140601:121, 50:04:0140601:126,  
50:04:0140601:127, 50:04:0140601:128, 50:04:0140601:129, 50:04:0140601:130,  
50:04:0140601:131, 50:04:0140601:133, 50:04:0140601:37, 50:04:0140601:38,  
50:04:0140601:39, 50:04:0140601:40, 50:04:0140601:41, 50:04:0140601:42,  
50:04:0140601:43, 50:04:0140601:44, 50:04:0140601:48, 50:04:0140601:59,  
50:04:0140601:60, 50:04:0140601:61, 50:04:0140601:62, 50:04:0140601:63,  
50:04:0140601:64, 50:04:0140601:65, 50:04:0140601:66, 50:04:0140601:67,  
50:04:0140601:68, 50:04:0140601:69, 50:04:0140601:70, 50:04:0140601:71,  
50:04:0140601:72, 50:04:0140601:73, 50:04:0140601:74, 50:04:0140601:75,  
50:04:0140601:76, 50:04:0140601:77, 50:04:0140601:78, 50:04:0140601:79,  
50:04:0140601:80, 50:04:0140601:81, 50:04:0140603:377, 50:04:0140603:426,  
50:04:0140603:942, 50:04:0140603:943, 50:04:0190102:13, 50:04:0140605:121,  
50:04:0140605:122, 50:04:0140605:123, 50:04:0140605:124, 50:04:0140605:125,  
50:04:0140605:126, 50:04:0140605:127, 50:04:0140605:164, 50:04:0140605:165,  
50:04:0140605:166, 50:04:0140605:167, 50:04:0140605:168, 50:04:0140605:169,  
50:04:0140606:109, 50:04:0140606:194, 50:04:0190305:26, 50:04:0190305:27,  
50:04:0190309:191, 50:04:0190309:192, 50:04:0190309:193, 50:04:0190310:1,  
50:04:0190310:20, 50:04:0190401:13, 50:04:0190401:14, 50:04:0190401:15,  
50:04:0190401:16, 50:04:0190401:17, 50:04:0190401:18, 50:04:0190401:2,  
50:04:0190401:69, 50:04:0190401:70, 50:04:0190401:71, 50:04:0190401:72,  
50:04:0190401:73, 50:04:0190401:74, 50:04:0190401:75, 50:04:0190401:76,  
50:04:0190401:77, 50:04:0190401:78, 50:04:0190401:79, 50:04:0190401:80,  
50:04:0190401:81, 50:04:0190401:82, 50:04:0190401:83, 50:04:0250203:16,  
50:04:0250211:2, 50:04:0250211:3, 50:04:0250211:4, 50:04:0250211:5,  
50:04:0250211:6, 50:04:0250211:7, 50:04:0250211:8, 50:04:0250212:1,  
50:04:0250212:2, 50:04:0250212:3, 50:04:0250212:4, 50:04:0250210:538,  
50:04:0250213:1, 50:04:0250213:206, 50:04:0250213:77, 50:04:0250213:81,  
50:04:0250210:111, 50:04:0250210:117, 50:04:0250403:40, 50:04:0250403:41,  
50:04:0250403:80, 50:04:0250407:19, 50:04:0250407:422, 50:04:0250412:103,  
50:04:0250412:317, 50:04:0250412:318, 50:04:0250415:889, 50:04:0250415:890,

50:04:0250415:891, 50:04:0250415:892, 50:04:0250415:893, 50:04:0250415:894,  
50:04:0140203:283, 50:04:0080501:4289, 50:04:0080501:4297, 50:04:0090103:4,  
50:04:0090106:26, 50:04:0090106:4, 50:04:0090106:71, 50:04:0090106:72,  
50:04:0090201:15, 50:04:0090216:4, 50:04:0090216:8, 50:04:0090217:10,  
50:04:0090217:16, 50:04:0090217:21, 50:04:0140304:4, 50:04:0140403:30,  
50:04:0140403:79, 50:04:0140403:81, 50:04:0140405:32, 50:04:0140502:37,  
50:04:0140601:124, 50:04:0140601:125, 50:04:0140601:132, 50:04:0140601:45,  
50:04:0140601:46, 50:04:0140601:47, 50:04:0140601:54, 50:04:0140603:427,  
50:04:0140605:146, 50:04:0140606:91, 50:04:0190305:28, 50:04:0190401:3,  
50:04:0250213:198, 50:04:0250213:226, 50:04:0250213:25, 50:04:0250213:27,  
50:04:0250210:212, 50:04:0250210:866, 50:04:0250403:72, 50:04:0250412:109,  
50:04:0140203:284, 50:04:0080504:15, 50:04:0090106:5, 50:04:0090106:76,  
50:04:0090201:22, 50:04:0090217:19, 50:04:0090217:28, 50:04:0090217:29,  
50:04:0090217:81, 50:04:0090218:51, 50:04:0090306:2, 50:04:0140603:454,  
50:04:0190305:5, 50:04:0190401:4, 50:04:0250210:992, 50:04:0250412:326,  
50:04:0250403:23, 50:04:0250412:125, 50:04:0140203:3, 50:04:0080504:31,  
50:04:0090212:7, 50:04:0090218:49, 50:04:0140503:173, 50:04:0190401:8,  
50:04:0080504:33, 50:04:0090106:12, 50:04:0090203:530, 50:04:0140503:37,  
50:04:0190305:4, 50:04:0190310:2, 50:04:0140503:21, 50:04:0000000:136,  
50:04:0000000:60503, 50:04:0000000:60532, 50:04:0000000:89005,  
50:04:0000000:94919, 50:04:0090217:18, 50:04:0000000:95339, 50:04:0000000:97175,  
50:04:0140603:477, 50:04:0000000:60595, 50:04:0000000:90925, 50:04:0090217:96,  
50:04:0000000:88992, 50:04:0000000:89014, 50:04:0000000:89029, 50:04:0190401:6,  
50:04:0000000:60710, 50:04:0000000:89019, 50:04:0000000:89024, 50:04:0190310:5,  
50:04:0250213:220, 50:04:0250213:79, 50:01:0050210:3276, 50:01:0050210:3286,  
50:01:0050210:3287, 50:01:0050210:3288, 50:01:0050210:3292, 50:01:0050210:3791,  
50:01:0050219:102, 50:01:0050219:1098, 50:01:0050219:1099, 50:01:0050219:5,  
50:01:0050250:1, 50:01:0050250:2, 50:01:0050250:5, 50:01:0050250:7,  
50:01:0050250:8, 50:01:0050602:13, 50:01:0050602:14, 50:01:0050602:16,  
50:01:0070101:25, 50:01:0070101:27, 50:01:0070101:28, 50:01:0070101:29,  
50:01:0070101:30, 50:01:0070101:31, 50:01:0070101:32, 50:01:0070101:36,  
50:01:0070101:37, 50:01:0070101:38, 50:01:0070101:39, 50:01:0070101:40,  
50:01:0070101:41, 50:01:0070101:43, 50:01:0070101:44, 50:01:0070101:45,  
50:01:0070101:46, 50:01:0070101:49, 50:01:0070101:50, 50:01:0070101:51,  
50:01:0070101:52, 50:01:0070101:54, 50:01:0070101:55, 50:01:0050219:126,  
50:01:0070101:35, 50:01:0070101:42, 50:01:0070101:245, 50:01:0070101:246,  
расположенных на территории Талдомского городского округа, Дмитровского  
городского округа Московской области, в целях размещения существующего  
объекта электросетевого хозяйства ВЛ 110 кВ «Юрьево-Темпы II цепь»  
с отпайками.

Заявления правообладателей земельных участков об учете их прав (обременений) с копиями подтверждающих документов могут быть направлены в Минмособлимушество в течение 30 дней со дня опубликования настоящего сообщения по адресу электронной почты: **SalahutdinovLG@mosreg.ru** по следующей форме:

Заявление об учете прав (обременений) на земельный участок				
ФИО правообладателя	Кадастровый номер земельного участка	вид права	основание возникновения права	почтовый адрес и/или адрес электронной почты правообладателя
Приложение: копия документа, подтверждающего право на земельный участок				

\*Ознакомиться с поступившим ходатайством об установлении публичного сервитута, перечнем земельных участков, описанием местоположения границ публичного сервитута можно на сайтах: [www.mio.mosreg.ru](http://www.mio.mosreg.ru).

**ОПИСАНИЕ МЕСТОПОЛОЖЕНИЯ ГРАНИЦ**  
**Публичный сервитут в целях размещения существующего объекта**  
**электросетевого хозяйства ВЛ 110 кВ Юрьево-Темпы II цепь с отпайками**  
(наименование объекта, местоположение границ которого описано  
(далее - объект))

**Раздел 1**

<b>Сведения об объекте</b>		
№ п/п	Характеристика объекта	Описание характеристики
1	2	3
1	Местоположение объекта	Московская область, Талдомский городской округ, Дмитровский городской округ
2	Площадь объекта ± величина погрешности определения площади (P ± Дельта P)	2746970 кв.м. ± 580 кв.
3	Иные характеристики объекта	Публичный сервитут в целях размещения существующего объекта электросетевого хозяйства ВЛ 110 кВ Юрьево-Темпы II цепь с отпайками сроком действия 49 лет в интересах Публичного акционерного общества «Россети Московский регион»

**Местоположение публичного сервитута: Московская область, Талдомский городской округ, Дмитровский городской округ**

<b>Система координат</b>		<b>МСК-50, зона 1</b>	
<b>Метод определения координат</b>		<b>Аналитический</b>	
<b>Обозначение характерных точек границ</b>	<b>Координаты, м</b>		<b>Средняя квадратическая погрешность положения характерной точки (Mt), м</b>
	<b>X</b>	<b>Y</b>	
1	2	3	4
1	568320.38	1360786.82	0.10
2	568345.92	1360819.54	0.10
3	568323.51	1360840.47	0.10
4	568320.89	1360842.54	0.10
5	568317.96	1360844.14	0.10
6	568117.34	1360941.51	0.10
7	567877.65	1361061.09	0.10
8	567876.09	1361061.64	0.10
9	567734.31	1361108.83	0.10
10	567610.85	1361208.30	0.10
11	567606.88	1361210.80	0.10
12	567602.43	1361212.30	0.10
13	567599.15	1361212.75	0.10
14	567596.08	1361212.68	0.10
15	567539.11	1361207.01	0.10
16	567525.30	1361219.27	0.10
17	567514.06	1361229.23	0.10
18	567501.99	1361241.36	0.10
19	567489.20	1361251.82	0.10
20	567457.37	1361279.28	0.10
21	567297.46	1361263.36	0.10
22	567336.12	1361232.65	0.10
23	567378.40	1361198.20	0.10
24	567386.25	1361191.80	0.10
25	567353.91	1361188.58	0.10
26	567156.60	1361338.18	0.10
27	566965.20	1361486.54	0.10
28	566759.88	1361645.69	0.10
29	566554.59	1361806.63	0.10
30	566549.32	1361809.60	0.10
31	566543.40	1361810.86	0.10
32	566537.12	1361810.30	0.10
33	566531.53	1361807.95	0.10
34	566349.17	1361695.89	0.10
35	566158.09	1361579.79	0.10
36	565959.23	1361459.57	0.10
37	565913.80	1361435.05	0.10

38	565910.98	1361433.52	0.10
39	565862.17	1361400.76	0.10
40	565781.39	1361352.57	0.10
41	565572.88	1361511.85	0.10
42	565361.54	1361673.84	0.10
43	565198.56	1361798.81	0.10
44	564996.90	1361954.34	0.10
45	564791.82	1362111.99	0.10
46	564595.09	1362262.89	0.10
47	564363.04	1362441.55	0.10
48	564179.24	1362582.52	0.10
49	563983.71	1362733.44	0.10
50	563789.56	1362882.58	0.10
51	563590.99	1363035.06	0.10
52	563398.66	1363186.47	0.10
53	563397.02	1363187.71	0.10
54	563158.97	1363332.27	0.10
55	562948.80	1363462.74	0.10
56	562740.46	1363588.83	0.10
57	562520.09	1363724.38	0.10
58	562310.09	1363853.04	0.10
59	562092.99	1363986.61	0.10
60	561975.91	1364061.14	0.10
61	561973.65	1364062.50	0.10
62	561874.62	1364120.22	0.10
63	561622.10	1364274.29	0.10
64	561434.62	1364389.80	0.10
65	561203.50	1364531.91	0.10
66	560980.73	1364668.74	0.10
67	560763.63	1364802.29	0.10
68	560545.13	1364938.47	0.10
69	560528.44	1364983.70	0.10
70	560548.03	1365017.22	0.10
71	560549.42	1365020.10	0.10
72	560550.33	1365023.16	0.10
73	560554.46	1365042.59	0.10
74	560559.64	1365244.89	0.10
75	560566.33	1365574.97	0.10
76	560573.35	1365909.62	0.10
77	560579.25	1366218.65	0.10
78	560585.89	1366548.94	0.10
79	560593.33	1366563.43	0.10
80	560616.80	1366549.49	0.10
81	560630.62	1366540.70	0.10
82	560649.21	1366528.89	0.10
83	560661.33	1366520.69	0.10

84	560701.30	1366598.57	0.10
85	560690.04	1366608.21	0.10
86	560669.73	1366625.42	0.10
87	560662.69	1366631.22	0.10
88	560638.02	1366650.50	0.10
89	560666.50	1366705.97	0.10
90	560639.53	1366742.92	0.10
91	560606.28	1366678.72	0.10
92	560595.29	1366689.10	0.10
93	560592.59	1366691.31	0.10
94	560583.73	1366697.36	0.10
95	560567.63	1366710.91	0.10
96	560543.19	1366730.88	0.10
97	560489.88	1366627.94	0.10
98	560520.68	1366609.14	0.10
99	560534.68	1366600.63	0.10
100	560557.91	1366585.30	0.10
101	560546.71	1366563.68	0.10
102	560545.03	1366559.19	0.10
103	560544.41	1366554.61	0.10
104	560538.25	1366219.44	0.10
105	560532.36	1365910.44	0.10
106	560525.33	1365575.82	0.10
107	560518.65	1365245.85	0.10
108	560513.17	1365050.71	0.10
109	560507.39	1365040.82	0.10
110	560482.03	1364996.12	0.10
111	560479.51	1364988.01	0.10
112	560480.58	1364979.58	0.10
113	560481.52	1364976.93	0.10
114	560296.54	1365088.86	0.10
115	560089.83	1365215.42	0.10
116	559867.49	1365352.62	0.10
117	559640.22	1365491.84	0.10
118	559565.80	1365537.54	0.10
119	559564.93	1365508.15	0.10
120	559564.44	1365490.62	0.10
121	559618.93	1365457.14	0.10
122	559846.17	1365317.94	0.10
123	560068.51	1365180.74	0.10
124	560275.35	1365054.11	0.10
125	560523.88	1364902.66	0.10
126	560742.23	1364767.67	0.10
127	560959.41	1364634.06	0.10
128	561182.19	1364497.23	0.10
129	561413.28	1364355.14	0.10



130	561600.82	1364239.58	0.10
131	561853.62	1364085.35	0.10
132	561940.06	1364033.09	0.10
133	561928.49	1363838.98	0.10
134	561913.74	1363653.28	0.10
135	561899.29	1363464.30	0.10
136	561885.47	1363279.90	0.10
137	561870.74	1363085.75	0.10
138	561855.95	1362890.51	0.10
139	561842.33	1362712.92	0.10
140	561826.35	1362502.84	0.10
141	561811.33	1362309.20	0.10
142	561796.60	1362113.42	0.10
143	561782.45	1361922.64	0.10
144	561767.40	1361720.73	0.10
145	561752.39	1361525.25	0.10
146	561737.89	1361335.60	0.10
147	561722.56	1361129.70	0.10
148	561709.94	1360964.29	0.10
149	561697.27	1360796.61	0.10
150	561565.08	1360725.74	0.10
151	561411.48	1360642.56	0.10
152	561264.38	1360562.84	0.10
153	561107.99	1360478.29	0.10
154	560961.76	1360398.82	0.10
155	560783.28	1360303.18	0.10
156	560605.44	1360206.06	0.10
157	560450.18	1360121.92	0.10
158	560335.34	1360059.69	0.10
159	560193.22	1359981.97	0.10
160	560189.27	1359979.13	0.10
161	560186.06	1359975.35	0.10
162	560183.60	1359970.23	0.10
163	560182.69	1359964.77	0.10
164	560180.74	1359893.80	0.10
165	560222.49	1359904.03	0.10
166	560223.72	1359951.44	0.10
167	560355.18	1360023.24	0.10
168	560469.96	1360085.43	0.10
169	560625.28	1360169.60	0.10
170	560803.02	1360266.67	0.10
171	560981.46	1360362.30	0.10
172	561127.76	1360441.80	0.10
173	561284.14	1360526.34	0.10
174	561431.25	1360606.07	0.10
175	561584.77	1360689.21	0.10

176	561727.04	1360765.56	0.10
177	561730.93	1360768.30	0.10
178	561734.15	1360771.98	0.10
179	561736.59	1360776.75	0.10
180	561737.66	1360781.87	0.10
181	561751.32	1360961.13	0.10
182	561763.95	1361126.58	0.10
183	561779.27	1361332.48	0.10
184	561793.77	1361522.08	0.10
185	561808.78	1361717.59	0.10
186	561823.84	1361919.56	0.10
187	561837.99	1362110.31	0.10
188	561852.72	1362306.03	0.10
189	561867.73	1362499.66	0.10
190	561883.71	1362709.76	0.10
191	561897.34	1362887.36	0.10
192	561912.13	1363082.66	0.10
193	561926.86	1363276.78	0.10
194	561940.68	1363461.17	0.10
195	561955.12	1363650.06	0.10
196	561969.90	1363836.17	0.10
197	561979.49	1364008.90	0.10
198	562071.51	1363952.03	0.10
199	562288.79	1363818.35	0.10
200	562498.80	1363689.69	0.10
201	562719.26	1363554.08	0.10
202	562927.53	1363428.03	0.10
203	563137.64	1363297.60	0.10
204	563373.53	1363153.30	0.10
205	563566.04	1363002.90	0.10
206	563764.76	1362850.31	0.10
207	563958.88	1362701.19	0.10
208	564154.42	1362550.26	0.10
209	564338.23	1362409.28	0.10
210	564570.28	1362230.62	0.10
211	564767.03	1362079.70	0.10
212	564972.06	1361922.09	0.10
213	565173.74	1361766.56	0.10
214	565336.78	1361641.54	0.10
215	565548.12	1361479.54	0.10
216	565767.58	1361311.11	0.10
217	565772.57	1361308.31	0.10
218	565778.29	1361307.03	0.10
219	565784.12	1361307.38	0.10
220	565789.50	1361309.35	0.10
221	565886.88	1361361.88	0.10

222	565933.45	1361397.30	0.10
223	565979.75	1361424.41	0.10
224	566179.19	1361544.98	0.10
225	566370.34	1361661.13	0.10
226	566540.60	1361764.39	0.10
227	566734.89	1361613.56	0.10
228	566940.26	1361454.35	0.10
229	567131.82	1361305.89	0.10
230	567335.99	1361150.40	0.10
231	567341.95	1361147.28	0.10
232	567348.62	1361146.32	0.10
233	567435.49	1361154.97	0.10
234	567444.03	1361148.08	0.10
235	567505.25	1361098.77	0.10
236	567516.82	1361089.82	0.10
237	567525.01	1361083.45	0.10
238	567664.83	1361097.40	0.10
239	567653.25	1361107.16	0.10
240	567640.20	1361118.68	0.10
241	567614.80	1361140.83	0.10
242	567602.56	1361152.15	0.10
243	567589.62	1361162.82	0.10
244	567581.52	1361169.50	0.10
245	567591.72	1361170.51	0.10
246	567713.01	1361072.74	0.10
247	567716.44	1361071.05	0.10
248	567861.56	1361022.75	0.10
249	568099.35	1360905.00	0.10
250	568297.80	1360807.69	0.10
1	568320.38	1360786.82	0.10
251	560221.68	1359868.82	0.10
252	560180.04	1359858.62	0.10
253	560178.65	1359759.23	0.10
254	560175.05	1359556.77	0.10
255	560171.32	1359358.73	0.10
256	560168.15	1359167.01	0.10
257	560167.06	1359109.55	0.10
258	560190.94	1359087.86	0.10
259	560193.88	1359085.18	0.10
260	560189.29	1359079.22	0.10
261	560207.68	1359062.54	0.10
262	560209.65	1359166.28	0.10
263	560212.82	1359358.00	0.10
264	560216.54	1359556.01	0.10
265	560220.15	1359758.57	0.10

251	560221.68	1359868.82	0.10
266	560207.17	1359035.98	0.10
267	560177.06	1359063.32	0.10
268	560172.47	1359057.35	0.10
269	560167.41	1359061.95	0.10
270	560166.17	1359063.08	0.10
271	560165.67	1359036.64	0.10
272	560163.43	1358877.43	0.10
273	560164.18	1358872.58	0.10
274	560225.51	1358704.53	0.10
275	560295.12	1358515.68	0.10
276	560365.64	1358323.77	0.10
277	560424.59	1358163.83	0.10
278	560489.08	1357991.07	0.10
279	560432.52	1357841.10	0.10
280	560379.12	1357697.20	0.10
281	560378.44	1357692.03	0.10
282	560384.71	1357530.19	0.10
283	560392.71	1357334.06	0.10
284	560400.62	1357143.36	0.10
285	560403.95	1357062.35	0.10
286	560412.21	1356866.10	0.10
287	560418.64	1356722.74	0.10
288	560441.49	1356736.50	0.10
289	560439.68	1356765.13	0.10
290	560439.67	1356765.26	0.10
291	560436.10	1356829.02	0.10
292	560436.10	1356829.15	0.10
293	560433.33	1356886.32	0.10
294	560433.33	1356886.60	0.10
295	560432.92	1356899.00	0.10
296	560440.58	1356893.93	0.10
297	560438.87	1356946.72	0.10
298	560450.33	1356947.17	0.10
299	560449.92	1356957.18	0.10
300	560438.55	1356956.73	0.10
301	560436.92	1357014.10	0.10
302	560435.05	1357075.11	0.10
303	560433.31	1357120.38	0.10
304	560430.61	1357181.65	0.10
305	560430.60	1357181.71	0.10
306	560428.41	1357241.16	0.10
307	560428.40	1357241.21	0.10
308	560426.43	1357302.03	0.10
309	560426.43	1357302.08	0.10

310	560425.08	1357349.48	0.10
311	560423.48	1357396.61	0.10
312	560423.48	1357396.68	0.10
313	560422.26	1357443.52	0.10
314	560420.31	1357475.91	0.10
315	560420.29	1357476.24	0.10
316	560419.60	1357502.08	0.10
317	560419.60	1357502.44	0.10
318	560419.88	1357530.36	0.10
319	560419.88	1357530.49	0.10
320	560420.31	1357550.77	0.10
321	560420.31	1357550.90	0.10
322	560420.75	1357563.16	0.10
323	560420.76	1357563.42	0.10
324	560421.72	1357578.91	0.10
325	560421.73	1357579.09	0.10
326	560423.48	1357600.73	0.10
327	560423.51	1357601.06	0.10
328	560423.64	1357602.25	0.10
329	560420.54	1357688.37	0.10
330	560443.26	1357750.11	0.10
331	560440.49	1357750.81	0.10
332	560442.26	1357759.18	0.10
333	560442.34	1357759.50	0.10
334	560445.44	1357772.91	0.10
335	560445.52	1357773.25	0.10
336	560452.37	1357800.27	0.10
337	560452.45	1357800.61	0.10
338	560461.84	1357834.70	0.10
339	560462.04	1357835.40	0.10
340	560479.75	1357890.56	0.10
341	560479.97	1357891.18	0.10
342	560499.76	1357945.72	0.10
343	560513.28	1357984.42	0.10
344	560524.21	1358016.52	0.10
345	560463.50	1358178.28	0.10
346	560404.59	1358338.11	0.10
347	560334.07	1358530.02	0.10
348	560264.49	1358718.80	0.10
349	560205.42	1358881.82	0.10
266	560207.17	1359035.98	0.10
350	560468.63	1356655.03	0.10
351	560467.57	1356654.92	0.10
352	560472.82	1356624.32	0.10
350	560468.63	1356655.03	0.10

353	560444.21	1356698.45	0.10
354	560422.16	1356685.18	0.10
355	560443.74	1356532.12	0.10
356	560445.15	1356527.05	0.10
357	560447.85	1356522.52	0.10
358	560452.43	1356517.54	0.10
359	560456.25	1356515.13	0.10
360	560467.93	1356509.49	0.10
361	560464.12	1356529.84	0.10
362	560465.39	1356530.82	0.10
363	560466.19	1356534.06	0.10
364	560464.99	1356535.61	0.10
365	560463.03	1356535.63	0.10
366	560461.39	1356544.31	0.10
367	560461.30	1356544.89	0.10
368	560456.38	1356576.84	0.10
369	560456.29	1356577.48	0.10
370	560451.66	1356617.32	0.10
371	560451.63	1356617.57	0.10
372	560447.10	1356662.31	0.10
373	560447.07	1356662.67	0.10
353	560444.21	1356698.45	0.10
374	560486.17	1356546.62	0.10
375	560494.77	1356496.53	0.10
376	560540.42	1356474.48	0.10
377	560734.80	1356382.10	0.10
378	560949.49	1356278.97	0.10
379	560956.34	1356277.08	0.10
380	560963.43	1356277.71	0.10
381	560969.03	1356279.65	0.10
382	560956.17	1356321.81	0.10
383	560752.70	1356419.54	0.10
384	560558.33	1356511.92	0.10
374	560486.17	1356546.62	0.10
385	560651.15	1366765.34	0.10
386	560678.05	1366728.48	0.10
387	560708.07	1366786.95	0.10
388	560832.25	1367023.53	0.10
389	560799.02	1367049.36	0.10
390	560672.16	1366805.91	0.10
385	560651.15	1366765.34	0.10
391	560819.67	1367088.99	0.10

392	560852.98	1367063.02	0.10
393	560861.68	1367079.60	0.10
394	560978.69	1367304.51	0.10
395	560980.42	1367309.18	0.10
396	560981.00	1367314.54	0.10
397	560972.15	1367625.63	0.10
398	560963.56	1367938.70	0.10
399	560953.76	1368279.33	0.10
400	560943.31	1368633.35	0.10
401	560933.18	1368986.33	0.10
402	560922.75	1369344.34	0.10
403	560911.19	1369720.46	0.10
404	560910.98	1369722.32	0.10
405	560865.65	1369953.95	0.10
406	560913.90	1369950.83	0.10
407	560944.89	1369948.75	0.10
408	560972.04	1369947.55	0.10
409	560972.55	1369959.90	0.10
410	560908.25	1369962.66	0.10
411	560910.19	1369995.47	0.10
412	560839.49	1369995.71	0.10
413	560824.00	1369988.45	0.10
414	560819.79	1369971.86	0.10
415	560869.69	1369716.70	0.10
416	560881.77	1369343.10	0.10
417	560892.20	1368985.15	0.10
418	560902.33	1368632.16	0.10
419	560912.77	1368278.13	0.10
420	560922.59	1367937.42	0.10
421	560930.67	1367624.37	0.10
422	560939.41	1367318.85	0.10
423	560824.71	1367098.67	0.10
391	560819.67	1367088.99	0.10
424	559530.01	1365511.76	0.10
425	559531.15	1365550.17	0.10
426	559531.20	1365558.80	0.10
427	559463.41	1365600.44	0.10
428	559248.30	1365732.42	0.10
429	559034.87	1365863.00	0.10
430	558824.18	1365993.04	0.10
431	558608.66	1366125.17	0.10
432	558396.52	1366254.78	0.10
433	558190.56	1366380.83	0.10
434	557971.18	1366515.01	0.10
435	557760.14	1366643.84	0.10

436	557516.43	1366792.31	0.10
437	557513.53	1366793.61	0.10
438	557236.21	1366865.84	0.10
439	556974.06	1366936.68	0.10
440	556736.00	1367001.41	0.10
441	556481.17	1367070.57	0.10
442	556236.39	1367137.48	0.10
443	555980.82	1367207.12	0.10
444	555768.26	1367264.79	0.10
445	555491.44	1367338.86	0.10
446	555238.66	1367409.08	0.10
447	554987.91	1367477.75	0.10
448	554756.32	1367541.19	0.10
449	554510.24	1367608.77	0.10
450	554269.05	1367674.74	0.10
451	554028.32	1367740.81	0.10
452	553798.21	1367803.41	0.10
453	553525.41	1367878.83	0.10
454	553517.97	1367879.45	0.10
455	553510.73	1367877.24	0.10
456	553505.29	1367873.15	0.10
457	553501.60	1367867.60	0.10
458	553397.82	1367635.32	0.10
459	553300.58	1367420.17	0.10
460	553204.21	1367206.41	0.10
461	553105.40	1366987.81	0.10
462	553007.74	1366772.28	0.10
463	552911.64	1366559.65	0.10
464	552816.05	1366352.91	0.10
465	552576.02	1366297.20	0.10
466	552307.28	1366236.64	0.10
467	552101.83	1366189.38	0.10
468	552000.20	1366166.93	0.10
469	551980.91	1366137.23	0.10
470	551980.80	1366137.06	0.10
471	551968.20	1366118.18	0.10
472	552110.78	1366149.67	0.10
473	552316.32	1366196.95	0.10
474	552585.07	1366257.51	0.10
475	552835.50	1366314.90	0.10
476	552840.12	1366316.58	0.10
477	552844.28	1366319.41	0.10
478	552847.24	1366322.58	0.10
479	552849.40	1366326.22	0.10
480	552948.67	1366542.76	0.10
481	553044.82	1366755.50	0.10



482	553142.49	1366971.02	0.10
483	553241.31	1367189.66	0.10
484	553337.68	1367403.42	0.10
485	553434.94	1367618.61	0.10
486	553531.89	1367834.36	0.10
487	553787.46	1367764.15	0.10
488	554017.59	1367701.54	0.10
489	554258.30	1367635.48	0.10
490	554499.48	1367569.51	0.10
491	554745.55	1367501.94	0.10
492	554977.16	1367438.49	0.10
493	555227.83	1367369.84	0.10
494	555480.72	1367299.59	0.10
495	555757.66	1367225.49	0.10
496	555970.14	1367167.84	0.10
497	556225.67	1367098.22	0.10
498	556470.47	1367031.30	0.10
499	556725.33	1366962.13	0.10
500	556963.41	1366897.39	0.10
501	557225.74	1366826.51	0.10
502	557498.42	1366754.58	0.10
503	557738.97	1366609.07	0.10
504	557949.95	1366480.28	0.10
505	558169.31	1366346.11	0.10
506	558375.29	1366220.05	0.10
507	558587.41	1366090.45	0.10
508	558802.85	1365958.37	0.10
509	559013.56	1365828.32	0.10
510	559227.04	1365697.71	0.10
511	559442.11	1365565.75	0.10
424	559530.01	1365511.76	0.10
512	551918.83	1366107.19	0.10
513	551921.15	1366110.73	0.10
514	551921.22	1366110.82	0.10
515	551951.44	1366156.16	0.10
516	551917.31	1366148.62	0.10
517	551673.53	1366092.08	0.10
518	551431.56	1366036.85	0.10
519	551210.28	1365986.30	0.10
520	551076.54	1365955.83	0.10
521	550838.93	1365901.58	0.10
522	550585.99	1365844.05	0.10
523	550360.84	1365792.81	0.10
524	550087.78	1365730.41	0.10
525	549838.88	1365673.82	0.10

526	549589.03	1365616.88	0.10
527	549326.36	1365556.86	0.10
528	549115.87	1365509.13	0.10
529	548847.31	1365447.42	0.10
530	548615.35	1365394.71	0.10
531	548354.85	1365335.27	0.10
532	548120.76	1365281.67	0.10
533	547888.42	1365228.73	0.10
534	547621.62	1365169.82	0.10
535	547619.01	1365168.83	0.10
536	547389.33	1365051.94	0.10
537	547218.14	1364965.62	0.10
538	547236.46	1364959.93	0.10
539	547259.53	1364940.91	0.10
540	547407.69	1365015.61	0.10
541	547634.64	1365130.10	0.10
542	547897.36	1365189.02	0.10
543	548129.82	1365241.98	0.10
544	548363.92	1365295.58	0.10
545	548624.39	1365355.02	0.10
546	548856.38	1365407.74	0.10
547	549124.94	1365469.45	0.10
548	549335.40	1365517.18	0.10
549	549598.09	1365577.20	0.10
550	549847.92	1365634.12	0.10
551	550096.82	1365690.73	0.10
552	550369.89	1365753.13	0.10
553	550595.02	1365804.36	0.10
554	550847.97	1365861.90	0.10
555	551085.59	1365916.15	0.10
556	551219.33	1365946.62	0.10
557	551440.62	1365997.17	0.10
558	551682.65	1366052.40	0.10
512	551918.83	1366107.19	0.10
559	547226.37	1364924.18	0.10
560	547219.99	1364929.45	0.10
561	547174.44	1364943.58	0.10
562	547156.86	1364934.72	0.10
563	546924.22	1364817.93	0.10
564	546694.87	1364701.99	0.10
565	546455.30	1364582.10	0.10
566	546452.35	1364580.29	0.10
567	546449.58	1364577.81	0.10
568	546447.20	1364574.76	0.10
569	546445.45	1364571.31	0.10

570	546369.14	1364375.89	0.10
571	546292.38	1364183.10	0.10
572	546283.79	1364162.39	0.10
573	546295.49	1364160.39	0.10
574	546295.66	1364160.35	0.10
575	546324.82	1364154.84	0.10
576	546330.12	1364167.82	0.10
577	546406.99	1364360.92	0.10
578	546481.10	1364548.61	0.10
579	546713.19	1364665.65	0.10
580	546942.53	1364781.58	0.10
581	547175.16	1364898.36	0.10
559	547226.37	1364924.18	0.10
582	546317.10	1364135.92	0.10
583	546292.03	1364140.69	0.10
584	546275.93	1364143.45	0.10
585	546234.57	1364043.82	0.10
586	546233.92	1364040.48	0.10
587	546209.10	1363723.25	0.10
588	546186.96	1363445.04	0.10
589	546163.70	1363155.24	0.10
590	546139.19	1362858.73	0.10
591	546139.52	1362855.57	0.10
592	546218.12	1362486.49	0.10
593	546299.63	1362099.21	0.10
594	546364.35	1361792.78	0.10
595	546439.69	1361439.11	0.10
596	546448.49	1361397.38	0.10
597	546450.41	1361397.85	0.10
598	546450.99	1361397.98	0.10
599	546488.65	1361406.01	0.10
600	546479.80	1361447.64	0.10
601	546404.47	1361801.29	0.10
602	546339.75	1362107.66	0.10
603	546258.23	1362494.97	0.10
604	546181.05	1362860.30	0.10
605	546204.57	1363151.94	0.10
606	546227.84	1363441.77	0.10
607	546249.97	1363720.01	0.10
608	546275.05	1364032.92	0.10
582	546317.10	1364135.92	0.10
609	546491.12	1361394.44	0.10
610	546484.65	1361393.08	0.10
611	546452.36	1361379.02	0.10

612	546497.39	1361165.54	0.10
613	546498.74	1361162.26	0.10
614	546640.31	1360924.79	0.10
615	546774.64	1360697.09	0.10
616	546912.22	1360463.27	0.10
617	546823.65	1360296.50	0.10
618	546724.67	1360115.57	0.10
619	546649.23	1359976.81	0.10
620	546581.61	1359856.38	0.10
621	546400.29	1359800.68	0.10
622	546165.88	1359731.12	0.10
623	545950.64	1359668.40	0.10
624	545744.78	1359608.27	0.10
625	545498.59	1359535.95	0.10
626	545259.35	1359465.88	0.10
627	544990.21	1359388.74	0.10
628	544899.69	1359402.03	0.10
629	544897.97	1359396.83	0.10
630	544897.64	1359395.93	0.10
631	544889.14	1359374.46	0.10
632	544885.56	1359362.55	0.10
633	544988.50	1359346.96	0.10
634	544992.56	1359346.76	0.10
635	544997.31	1359347.54	0.10
636	545270.71	1359426.77	0.10
637	545510.05	1359496.87	0.10
638	545756.23	1359569.19	0.10
639	545962.04	1359629.30	0.10
640	546177.36	1359692.04	0.10
641	546412.02	1359761.68	0.10
642	546601.79	1359819.15	0.10
643	546605.14	1359820.50	0.10
644	546608.29	1359822.52	0.10
645	546611.34	1359825.39	0.10
646	546613.67	1359828.73	0.10
647	546684.91	1359957.17	0.10
648	546760.43	1360096.07	0.10
649	546859.49	1360277.15	0.10
650	546954.32	1360454.31	0.10
651	546956.30	1360459.84	0.10
652	546956.58	1360465.83	0.10
653	546955.67	1360470.19	0.10
654	546953.88	1360474.16	0.10
655	546809.95	1360717.92	0.10
656	546675.59	1360945.69	0.10
657	546536.87	1361179.31	0.10

609	546491.12	1361394.44	0.10
658	544848.55	1359368.26	0.10
659	544850.35	1359375.43	0.10
660	544838.42	1359377.74	0.10
661	544802.94	1359380.54	0.10
662	544766.94	1359380.98	0.10
663	544802.07	1359375.20	0.10
658	544848.55	1359368.26	0.10
664	544805.14	1359388.96	0.10
665	544806.10	1359392.84	0.10
666	544806.45	1359396.84	0.10
667	544804.47	1359397.16	0.10
668	544803.51	1359393.28	0.10
669	544803.16	1359389.28	0.10
664	544805.14	1359388.96	0.10
670	544863.37	1359399.04	0.10
671	544866.47	1359406.91	0.10
672	544808.38	1359415.44	0.10
673	544648.76	1359441.73	0.10
674	544509.50	1359464.56	0.10
675	544222.52	1359511.80	0.10
676	544216.47	1359511.87	0.10
677	544210.60	1359510.09	0.10
678	544204.49	1359505.68	0.10
679	544200.51	1359499.48	0.10
680	544178.26	1359444.67	0.10
681	544189.08	1359450.97	0.10
682	544203.54	1359455.60	0.10
683	544218.44	1359456.43	0.10
684	544227.00	1359455.37	0.10
685	544232.29	1359468.34	0.10
686	544502.91	1359424.36	0.10
687	544641.38	1359401.66	0.10
688	544651.89	1359401.68	0.10
689	544762.57	1359400.06	0.10
690	544803.81	1359399.54	0.10
691	544841.00	1359396.60	0.10
692	544845.79	1359395.68	0.10
693	544847.27	1359395.38	0.10
694	544848.18	1359401.84	0.10
695	544860.10	1359399.72	0.10
696	544860.75	1359399.58	0.10
670	544863.37	1359399.04	0.10

697	544219.55	1359437.14	0.10
698	544217.79	1359437.36	0.10
699	544207.02	1359436.77	0.10
700	544196.84	1359433.51	0.10
701	544189.56	1359429.27	0.10
702	544179.87	1359419.82	0.10
703	544171.95	1359411.37	0.10
704	544164.03	1359402.91	0.10
705	544158.90	1359396.99	0.10
706	544105.36	1359265.11	0.10
707	544010.94	1359034.61	0.10
708	543919.64	1358811.85	0.10
709	543824.17	1358579.57	0.10
710	543731.99	1358355.41	0.10
711	543641.33	1358135.20	0.10
712	543549.63	1357911.01	0.10
713	543457.75	1357686.38	0.10
714	543361.97	1357454.09	0.10
715	543266.23	1357225.90	0.10
716	543258.98	1357212.20	0.10
717	543262.30	1357207.91	0.10
718	543269.96	1357192.22	0.10
719	543277.64	1357176.52	0.10
720	543282.09	1357173.28	0.10
721	543284.09	1357170.67	0.10
722	543303.79	1357207.92	0.10
723	543399.59	1357438.48	0.10
724	543495.42	1357670.91	0.10
725	543587.33	1357895.59	0.10
726	543679.01	1358119.74	0.10
727	543769.65	1358339.91	0.10
728	543861.84	1358564.08	0.10
729	543957.32	1358796.38	0.10
730	544048.63	1359019.16	0.10
731	544143.06	1359249.72	0.10
697	544219.55	1359437.14	0.10
732	543248.72	1357103.82	0.10
733	543247.22	1357105.77	0.10
734	543221.96	1357142.22	0.10
735	543152.59	1357011.08	0.10
736	543051.37	1356817.84	0.10
737	542930.83	1356591.32	0.10
738	542826.29	1356396.95	0.10
739	542730.11	1356217.01	0.10

740	542701.14	1356162.68	0.10
741	542717.46	1356148.95	0.10
742	542720.87	1356146.09	0.10
743	542723.83	1356151.51	0.10
744	542757.74	1356202.02	0.10
745	542774.40	1356226.79	0.10
746	542797.46	1356256.62	0.10
747	542862.18	1356377.70	0.10
748	542966.74	1356572.10	0.10
749	543087.37	1356798.79	0.10
750	543189.67	1356992.18	0.10
732	543248.72	1357103.82	0.10
751	542764.55	1356197.38	0.10
752	542765.51	1356199.13	0.10
753	542762.17	1356201.33	0.10
754	542758.52	1356203.00	0.10
755	542757.55	1356201.24	0.10
756	542760.90	1356199.05	0.10
751	542764.55	1356197.38	0.10
757	542733.74	1356137.28	0.10
758	542732.50	1356135.33	0.10
759	542719.52	1356114.00	0.10
760	542713.38	1356102.98	0.10
761	542706.16	1356089.25	0.10
762	542701.14	1356079.06	0.10
763	542696.47	1356068.21	0.10
764	542695.32	1356065.26	0.10
765	542695.38	1356065.36	0.10
757	542733.74	1356137.28	0.10
766	542689.47	1356069.57	0.10
767	542686.12	1356071.77	0.10
768	542682.47	1356073.44	0.10
769	542681.50	1356071.70	0.10
770	542684.85	1356069.49	0.10
771	542688.50	1356067.82	0.10
766	542689.47	1356069.57	0.10
772	542715.97	1356137.11	0.10
773	542712.13	1356140.35	0.10
774	542696.33	1356153.66	0.10
775	542659.47	1356084.56	0.10
776	542572.95	1355923.15	0.10
777	542442.12	1355681.59	0.10

778	542440.80	1355678.58	0.10
779	542439.95	1355675.15	0.10
780	542439.67	1355671.97	0.10
781	542439.90	1355668.78	0.10
782	542441.90	1355655.78	0.10
783	542402.60	1355652.62	0.10
784	542399.86	1355653.44	0.10
785	542141.78	1355617.98	0.10
786	541946.98	1355592.47	0.10
787	541749.26	1355566.43	0.10
788	541651.98	1355553.82	0.10
789	541657.23	1355546.37	0.10
790	541657.51	1355545.95	0.10
791	541660.54	1355541.19	0.10
792	541669.77	1355514.27	0.10
793	541754.64	1355525.27	0.10
794	541952.39	1355551.32	0.10
795	542147.30	1355576.85	0.10
796	542396.29	1355611.13	0.10
797	542398.14	1355610.58	0.10
798	542448.70	1355615.93	0.10
799	542463.03	1355537.84	0.10
800	542408.82	1355400.63	0.10
801	542342.03	1355240.47	0.10
802	542340.68	1355235.50	0.10
803	542340.65	1355230.23	0.10
804	542342.12	1355224.69	0.10
805	542345.02	1355219.89	0.10
806	542371.95	1355186.84	0.10
807	542372.96	1355188.02	0.10
808	542396.62	1355221.92	0.10
809	542385.06	1355236.19	0.10
810	542446.55	1355385.30	0.10
811	542494.17	1355503.95	0.10
812	542500.91	1355523.19	0.10
813	542500.93	1355523.24	0.10
814	542505.27	1355535.50	0.10
815	542505.30	1355536.62	0.10
816	542504.99	1355539.39	0.10
817	542486.59	1355639.33	0.10
818	542486.16	1355640.99	0.10
819	542481.93	1355668.14	0.10
820	542608.81	1355903.86	0.10
821	542651.44	1355983.38	0.10
822	542668.78	1356040.61	0.10
823	542684.38	1356079.13	0.10



772	542715.97	1356137.11	0.10
824	542403.17	1355213.83	0.10
825	542380.86	1355181.88	0.10
826	542378.36	1355178.97	0.10
827	542488.36	1355044.00	0.10
828	542594.99	1354910.66	0.10
829	542753.05	1354714.87	0.10
830	542899.02	1354533.48	0.10
831	543052.68	1354342.94	0.10
832	543214.83	1354141.90	0.10
833	543370.72	1353946.12	0.10
834	543541.77	1353734.91	0.10
835	543699.49	1353540.16	0.10
836	543868.90	1353326.96	0.10
837	543873.49	1353298.58	0.10
838	543905.51	1353311.74	0.10
839	543912.97	1353314.29	0.10
840	543909.00	1353338.85	0.10
841	543908.02	1353342.59	0.10
842	543906.65	1353345.61	0.10
843	543904.80	1353348.37	0.10
844	543731.24	1353565.67	0.10
845	543573.42	1353760.54	0.10
846	543402.48	1353971.61	0.10
847	543246.62	1354167.36	0.10
848	543084.38	1354368.50	0.10
849	542930.73	1354559.03	0.10
850	542784.75	1354740.43	0.10
851	542626.73	1354936.17	0.10
852	542520.07	1355069.56	0.10
824	542403.17	1355213.83	0.10
853	543903.34	1353265.74	0.10
854	543905.36	1353268.38	0.10
855	543904.87	1353270.29	0.10
856	543901.84	1353271.64	0.10
857	543897.18	1353270.45	0.10
858	543895.17	1353267.81	0.10
859	543895.66	1353265.90	0.10
860	543898.69	1353264.54	0.10
853	543903.34	1353265.74	0.10
861	543880.11	1353257.68	0.10
862	543881.89	1353258.14	0.10
863	543883.90	1353260.79	0.10

864	543883.41	1353262.69	0.10
865	543880.38	1353264.05	0.10
866	543879.13	1353263.73	0.10
861	543880.11	1353257.68	0.10
867	543919.90	1353271.48	0.10
868	543880.17	1353257.28	0.10
869	543883.15	1353238.85	0.10
870	543889.22	1353212.30	0.10
871	543931.64	1353227.26	0.10
872	543923.59	1353248.67	0.10
867	543919.90	1353271.48	0.10
873	541652.06	1355511.98	0.10
874	541650.60	1355515.98	0.10
875	541648.17	1355522.05	0.10
876	541646.14	1355526.01	0.10
877	541643.61	1355530.51	0.10
878	541640.75	1355535.05	0.10
879	541632.14	1355547.25	0.10
880	541629.11	1355550.86	0.10
881	541536.22	1355538.82	0.10
882	541467.17	1355530.91	0.10
883	541463.83	1355530.55	0.10
884	541272.63	1355487.00	0.10
885	541082.56	1355445.49	0.10
886	540841.11	1355392.92	0.10
887	540618.24	1355343.94	0.10
888	540329.78	1355281.13	0.10
889	540171.30	1355245.17	0.10
890	540031.16	1355213.84	0.10
891	539931.71	1355407.41	0.10
892	539917.05	1355435.72	0.10
893	539905.27	1355411.83	0.10
894	539895.61	1355391.10	0.10
895	539894.57	1355388.87	0.10
896	539894.83	1355388.38	0.10
897	540001.39	1355181.67	0.10
898	540005.38	1355176.34	0.10
899	540012.04	1355172.10	0.10
900	540019.15	1355170.00	0.10
901	540025.56	1355170.37	0.10
902	540180.40	1355204.68	0.10
903	540338.78	1355240.61	0.10
904	540627.11	1355303.39	0.10
905	540849.98	1355352.38	0.10

906	541091.41	1355404.94	0.10
907	541281.66	1355446.49	0.10
908	541470.61	1355489.54	0.10
909	541541.27	1355497.62	0.10
873	541652.06	1355511.98	0.10
910	539878.73	1355419.48	0.10
911	539887.82	1355438.29	0.10
912	539881.84	1355443.46	0.10
913	539887.41	1355454.75	0.10
914	539887.44	1355454.81	0.10
915	539897.12	1355474.21	0.10
916	539887.04	1355493.68	0.10
917	539803.82	1355654.92	0.10
918	539684.73	1355886.96	0.10
919	539546.98	1356154.22	0.10
920	539463.62	1356316.59	0.10
921	539321.18	1356592.75	0.10
922	539188.75	1356849.55	0.10
923	539047.40	1357124.14	0.10
924	539017.18	1357184.00	0.10
925	539006.74	1357221.39	0.10
926	538973.07	1357212.74	0.10
927	538974.18	1357208.55	0.10
928	538977.33	1357202.18	0.10
929	538976.19	1357202.02	0.10
930	538968.85	1357201.31	0.10
931	538977.26	1357170.93	0.10
932	538978.36	1357167.82	0.10
933	539010.46	1357105.23	0.10
934	539151.86	1356830.55	0.10
935	539284.29	1356573.72	0.10
936	539426.72	1356297.59	0.10
937	539510.07	1356135.23	0.10
938	539647.83	1355867.98	0.10
939	539766.92	1355635.93	0.10
940	539850.18	1355474.62	0.10
910	539878.73	1355419.48	0.10
941	538967.66	1357205.63	0.10
942	538967.36	1357208.70	0.10
943	538966.82	1357208.66	0.10
941	538967.66	1357205.63	0.10
944	538962.95	1357222.65	0.10
945	538966.04	1357222.68	0.10

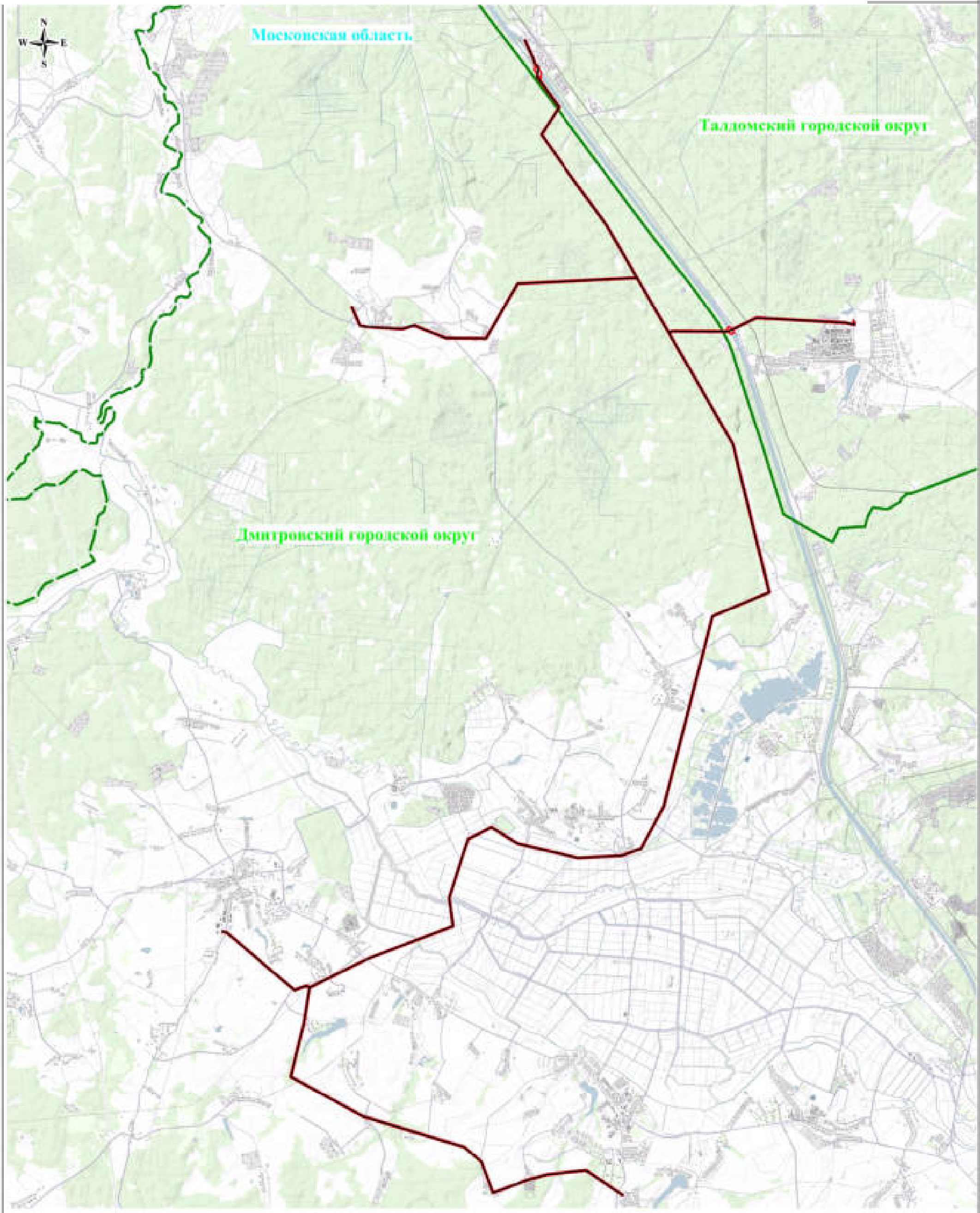
946	538971.76	1357222.73	0.10
947	539004.05	1357231.04	0.10
948	538964.21	1357373.71	0.10
949	538924.35	1357517.85	0.10
950	538871.42	1357710.74	0.10
951	538807.24	1357942.10	0.10
952	538723.90	1358247.87	0.10
953	538662.00	1358473.28	0.10
954	538591.46	1358729.83	0.10
955	538529.82	1358953.75	0.10
956	538492.95	1359087.90	0.10
957	538430.73	1359314.51	0.10
958	538370.44	1359533.19	0.10
959	538311.70	1359746.34	0.10
960	538253.58	1359960.47	0.10
961	538252.58	1359962.85	0.10
962	538251.26	1359965.43	0.10
963	538249.59	1359967.80	0.10
964	538126.95	1360116.69	0.10
965	537996.28	1360276.78	0.10
966	537909.01	1360384.45	0.10
967	537884.75	1360380.69	0.10
968	537884.68	1360380.67	0.10
969	537867.04	1360378.00	0.10
970	537866.65	1360377.95	0.10
971	537862.13	1360377.37	0.10
972	537858.53	1360384.08	0.10
973	537855.01	1360384.82	0.10
974	537964.09	1360250.58	0.10
975	538094.84	1360090.40	0.10
976	538214.43	1359944.63	0.10
977	538271.67	1359735.37	0.10
978	538330.43	1359522.16	0.10
979	538390.72	1359303.50	0.10
980	538452.93	1359076.91	0.10
981	538489.81	1358942.74	0.10
982	538551.45	1358718.82	0.10
983	538621.98	1358462.29	0.10
984	538683.87	1358236.92	0.10
985	538767.22	1357931.11	0.10
986	538831.41	1357699.71	0.10
987	538884.34	1357506.83	0.10
988	538924.22	1357362.62	0.10
944	538962.95	1357222.65	0.10
989	537857.54	1360412.07	0.10

990	537861.99	1360412.65	0.10
991	537879.41	1360415.28	0.10
992	537883.50	1360415.92	0.10
993	537863.01	1360441.20	0.10
994	537859.94	1360444.25	0.10
995	537856.28	1360446.57	0.10
996	537854.49	1360447.44	0.10
997	537664.84	1360523.38	0.10
998	537476.80	1360600.58	0.10
999	537271.29	1360684.58	0.10
1000	537099.30	1360754.59	0.10
1001	537039.78	1360778.06	0.10
1002	537105.20	1360944.04	0.10
1003	537177.16	1361128.29	0.10
1004	537258.95	1361336.62	0.10
1005	537259.01	1361336.77	0.10
1006	537258.99	1361336.74	0.10
1007	537258.85	1361336.54	0.10
1008	537253.55	1361328.69	0.10
1009	537253.06	1361328.00	0.10
1010	537248.22	1361321.52	0.10
1011	537248.10	1361321.38	0.10
1012	537243.55	1361315.42	0.10
1013	537243.21	1361315.00	0.10
1014	537223.97	1361291.40	0.10
1015	537223.72	1361291.11	0.10
1016	537206.63	1361271.06	0.10
1017	537206.57	1361271.00	0.10
1018	537191.52	1361253.56	0.10
1019	537180.94	1361240.88	0.10
1020	537172.63	1361230.30	0.10
1021	537138.52	1361143.43	0.10
1022	537066.56	1360959.17	0.10
1023	536994.42	1360775.13	0.10
1024	536993.04	1360767.99	0.10
1025	536994.71	1360759.75	0.10
1026	536999.52	1360751.74	0.10
1027	537006.39	1360747.15	0.10
1028	537083.80	1360716.09	0.10
1029	537255.61	1360646.16	0.10
1030	537461.07	1360562.17	0.10
1031	537649.23	1360484.92	0.10
1032	537830.29	1360411.98	0.10
1033	537834.46	1360411.57	0.10
1034	537847.71	1360411.22	0.10
989	537857.54	1360412.07	0.10

1035	537240.55	1361342.87	0.10
1036	537241.28	1361344.73	0.10
1037	537237.67	1361346.49	0.10
1038	537233.84	1361347.67	0.10
1039	537233.11	1361345.82	0.10
1040	537236.71	1361344.06	0.10
1035	537240.55	1361342.87	0.10
1041	537213.16	1361333.54	0.10
1042	537215.90	1361336.91	0.10
1043	537220.24	1361342.58	0.10
1044	537224.79	1361348.65	0.10
1045	537229.79	1361356.05	0.10
1046	537236.58	1361366.38	0.10
1047	537245.75	1361380.54	0.10
1048	537252.42	1361391.34	0.10
1049	537252.45	1361391.38	0.10
1050	537262.55	1361407.64	0.10
1051	537262.93	1361408.21	0.10
1052	537268.37	1361416.25	0.10
1053	537268.49	1361416.42	0.10
1054	537275.06	1361425.87	0.10
1055	537275.28	1361426.17	0.10
1056	537284.02	1361438.17	0.10
1057	537284.07	1361438.25	0.10
1058	537294.01	1361451.72	0.10
1059	537294.47	1361452.33	0.10
1060	537304.31	1361464.53	0.10
1061	537308.48	1361470.48	0.10
1062	537312.48	1361477.43	0.10
1063	537316.07	1361484.35	0.10
1064	537321.26	1361494.72	0.10
1065	537325.21	1361504.15	0.10
1066	537329.35	1361515.69	0.10
1067	537332.49	1361524.54	0.10
1068	537335.89	1361530.35	0.10
1069	537404.99	1361705.68	0.10
1070	537405.87	1361707.63	0.10
1071	537460.69	1361894.56	0.10
1072	537509.65	1362059.82	0.10
1073	537560.07	1362224.71	0.10
1074	537560.58	1362227.61	0.10
1075	537581.59	1362392.63	0.10
1076	537614.42	1362635.99	0.10
1077	537644.56	1362862.92	0.10

1078	537673.88	1363081.80	0.10
1079	537702.50	1363296.50	0.10
1080	537702.67	1363299.48	0.10
1081	537702.19	1363303.67	0.10
1082	537701.15	1363307.50	0.10
1083	537699.37	1363311.05	0.10
1084	537538.39	1363565.71	0.10
1085	537431.81	1363735.31	0.10
1086	537305.62	1363937.62	0.10
1087	537148.48	1364186.12	0.10
1088	537133.17	1364210.91	0.10
1089	537096.20	1364191.91	0.10
1090	537113.26	1364164.15	0.10
1091	537270.06	1363915.27	0.10
1092	537396.64	1363713.27	0.10
1093	537503.27	1363543.59	0.10
1094	537660.07	1363295.01	0.10
1095	537632.74	1363087.27	0.10
1096	537603.42	1362868.41	0.10
1097	537573.29	1362641.49	0.10
1098	537540.45	1362398.06	0.10
1099	537519.14	1362234.25	0.10
1100	537469.90	1362071.76	0.10
1101	537420.89	1361906.32	0.10
1102	537366.51	1361722.42	0.10
1103	537295.85	1361543.32	0.10
1104	537220.34	1361351.84	0.10
1041	537213.16	1361333.54	0.10
1105	537080.68	1364217.15	0.10
1106	537084.24	1364219.16	0.10
1107	537113.25	1364236.24	0.10
1108	537113.31	1364236.27	0.10
1109	537116.40	1364238.08	0.10
1110	537071.02	1364311.59	0.10
1111	537066.97	1364316.30	0.10
1112	537060.74	1364319.94	0.10
1113	537054.58	1364321.73	0.10
1114	537049.25	1364321.69	0.10
1115	537024.62	1364318.19	0.10
1116	537033.63	1364276.01	0.10
1117	537043.19	1364278.15	0.10
1105	537080.68	1364217.15	0.10

Схема расположения границ муниципального образования



Масштаб: 1:40000

Используемые условные знаки и обозначения:




-  – обозначение границ муниципального образования
-  – обозначение границ городского округа
-  – обозначение границ области



Схема застройки границ публичного сервитута



Выписка №1

Масштаб: 1:2000

Непаталируемые условные знаки и обозначения:











-  - обозначение границ публичного сервитута
-  - обозначение границ земельного участка
-  - обозначение границ кадастрового квартала
-  - обозначение линии электропередачи
-  - обозначение границ охранной зоны линии электропередачи
-  - обозначение кадастровой точки границы публичного сервитута
-  50:04:0140603:325 - обозначение номера кадастрового квартала
-  50:04:0140603:325 - обозначение кадастрового номера земельного участка
-  Талдомский городской округ - обозначение муниципального образования
-  Московская область - обозначение субъекта

Схема расположения границ публичного сервитута

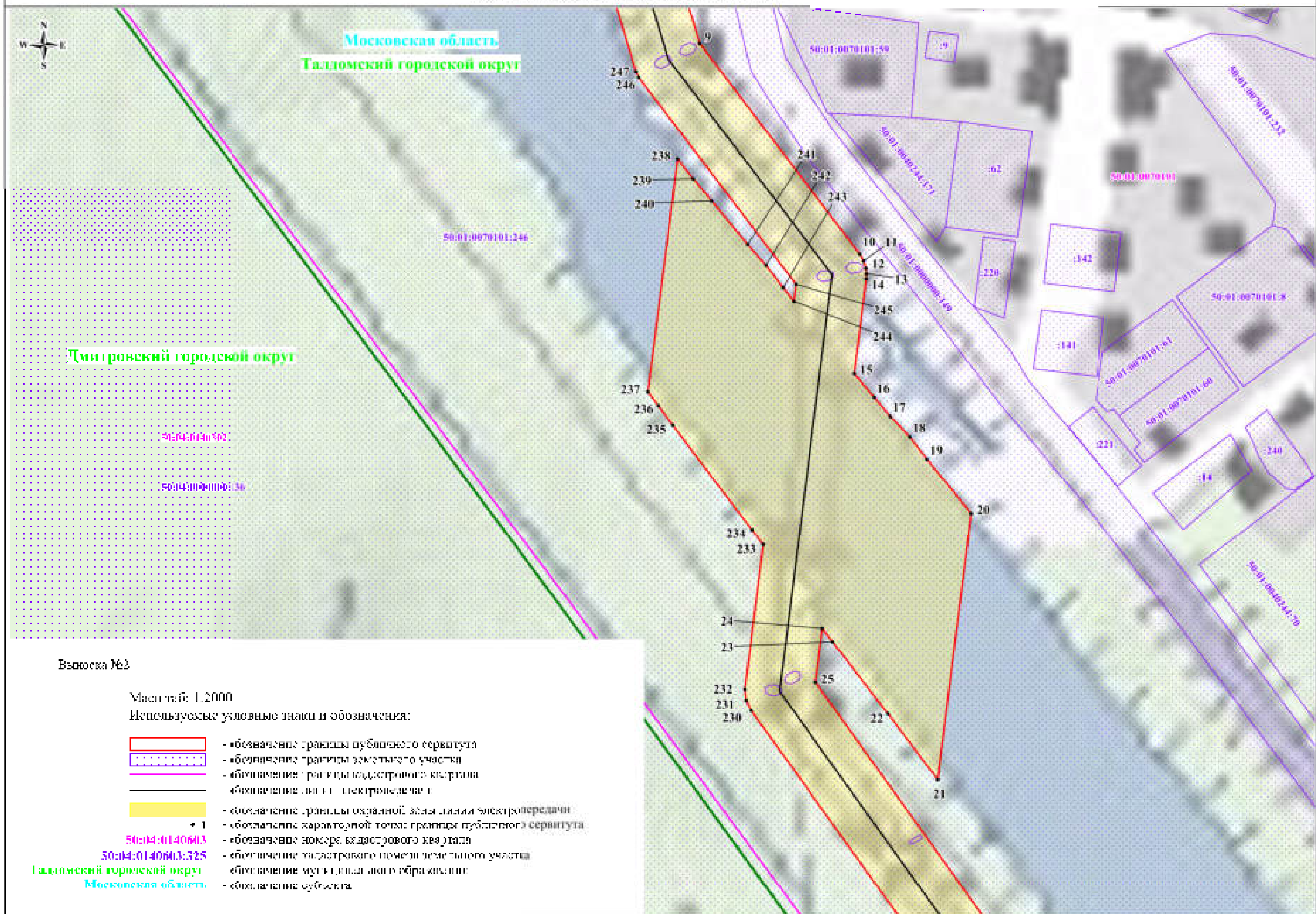
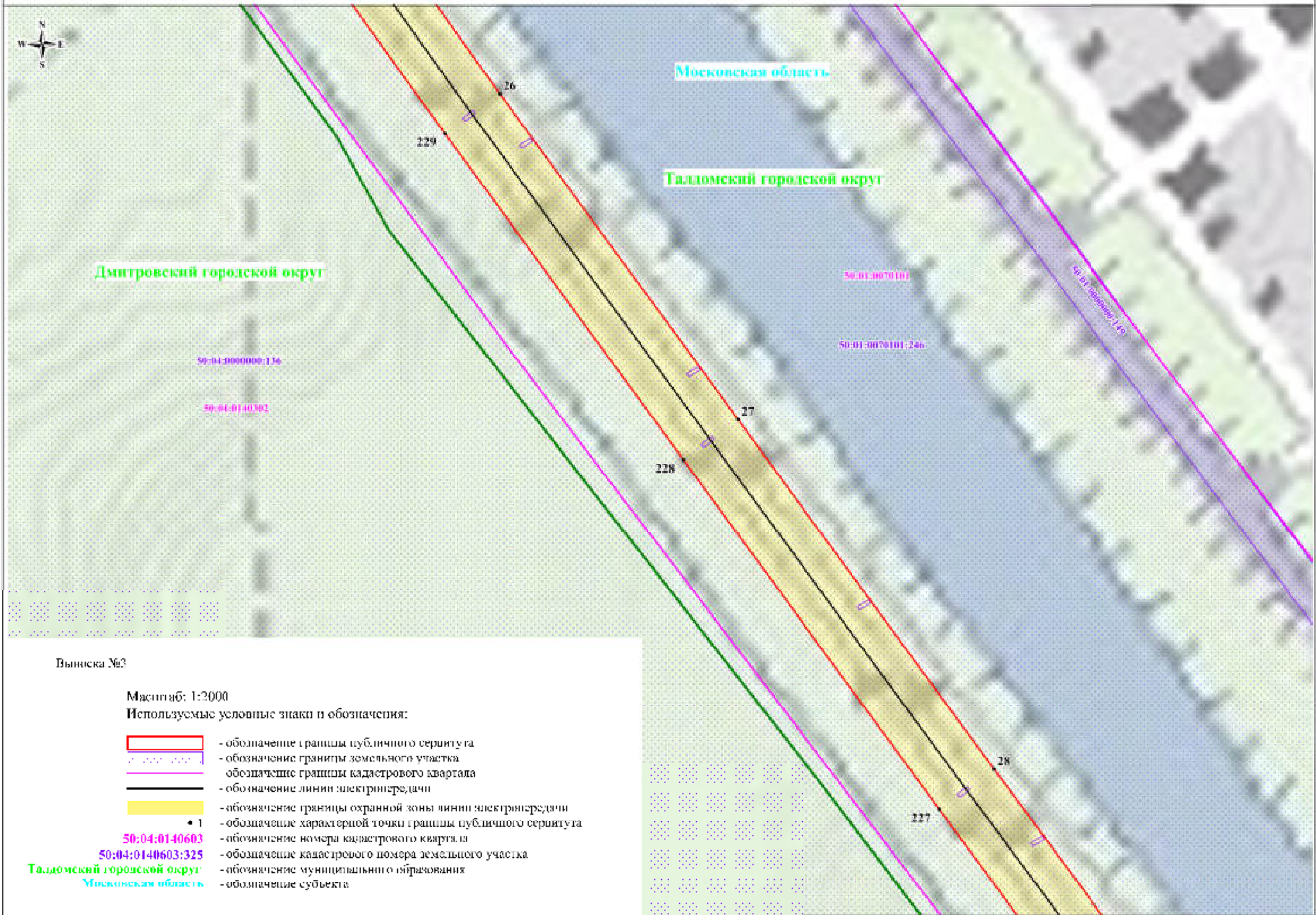


Схема расположения границ публичного сервитута



Выписка №3

Масштаб: 1:2000

Используемые условные знаки и обозначения:










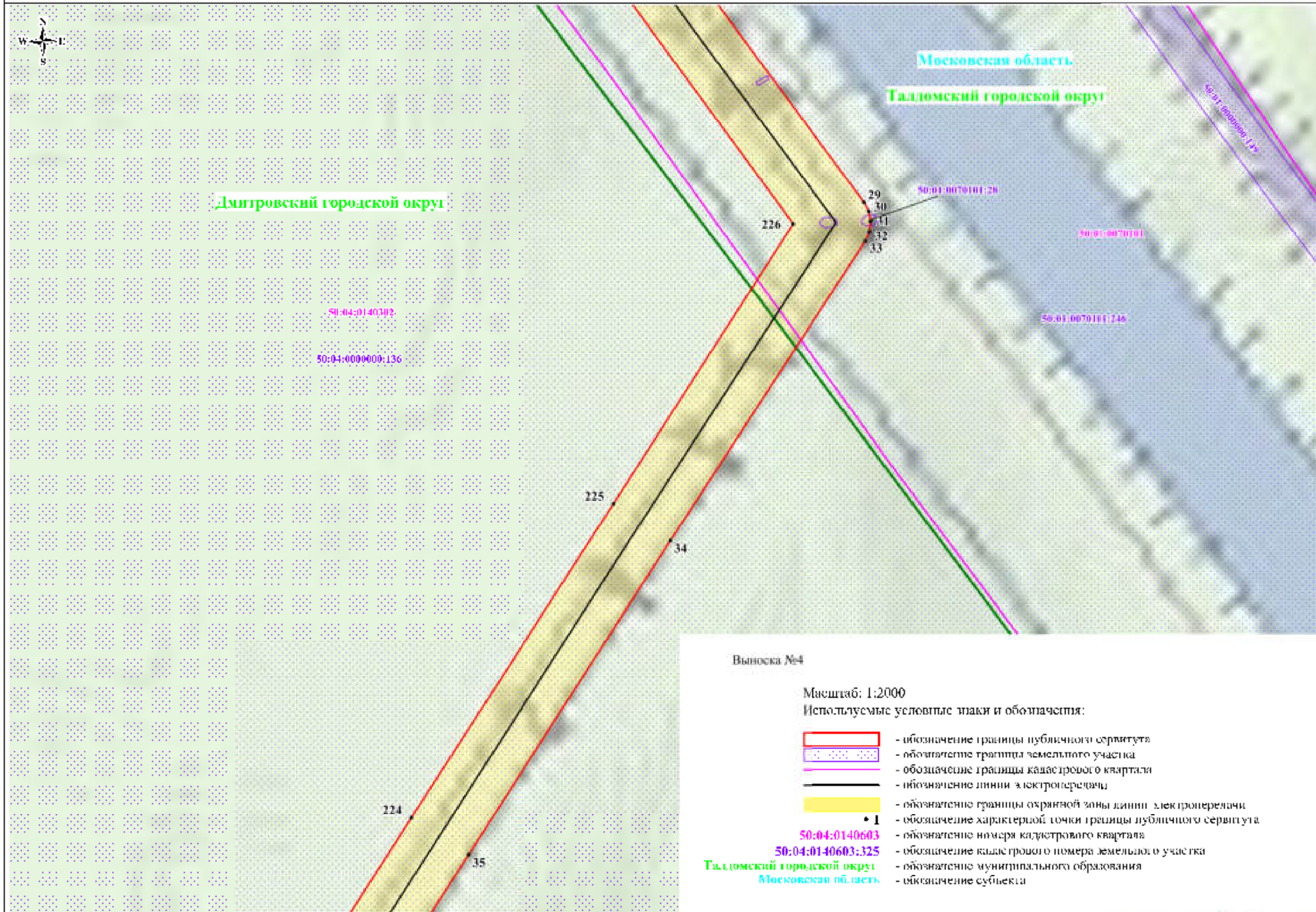
-  - обозначение границы публичного сервитута
-  - обозначение границы земельного участка
-  - обозначение границы кадастрового квартала
-  - обозначение линии электропередачи
-  - обозначение границы охранной зоны линии электропередачи
-  • 1 - обозначение характерной точки границы публичного сервитута
-  - обозначение номера кадастрового квартала и кадастрового номера земельного участка
-  - обозначение муниципального образования
-  - обозначение субъекта

Схема расположения границ публичного сервитута





Выписка №5

Масштаб: 1:2000

Исходные данные условные линии и обозначения:




- обозначение границ публичного сервитута



- обозначение границ земельных участков



- обозначение границ кадастрового квартала



- обозначение линии электропередачи



- обозначение границ охранный зоны линии электропередачи



- обозначение характерной точки границ публичного сервитута

50:04:0140603

50:04:0140603:135

Татарский городской округ

Московская область

- обозначение кадастрового номера земельного участка

- обозначение муниципальный образования

- обозначение субъекта

Схема расположения границ публичного сервитута



Выписка №61

Масштаб: 1:2000

Используемые условные знаки и обозначения:

- обозначение границы публичного сервитута
- обозначение границы земельного участка
- обозначение границы кадастрового квартала
- обозначение границы инженерной сети
- обозначение границы заливной зоны шельфа электрических сетей
- 1 - обозначение характерной точки границы публичного сервитута
- 50:04:0140302 - обозначение номера кадастрового квартала
- 50:04:0140303:325 - обозначение кадастрового номера земельного участка
- Талдомский городской округ - обозначение муниципального образования
- Московская область - обозначение субъекта

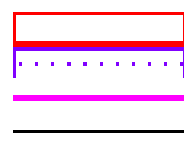
Схема расположения границ публичного сервитута



Высота NG

масштаб: 1:2000

Используются условные знаки и обозначения:



- обозначение границ публичного сервитута
- обозначение границ земельного участка
- обозначение границ кадастрового квартала
- обозначение линии электропередачи



- обозначение границ охранных зон объектов культурного наследия

▼ 1

50:04:0140603

50:04:0140603:325

Дмитровский городской округ  
Московская область

- обозначение характерной точки границ публичного сервитута
- обозначение номера кадастрового квартала
- обозначение кадастрового номера земельного участка
- обозначение местоположения объектов
- обозначение объектов

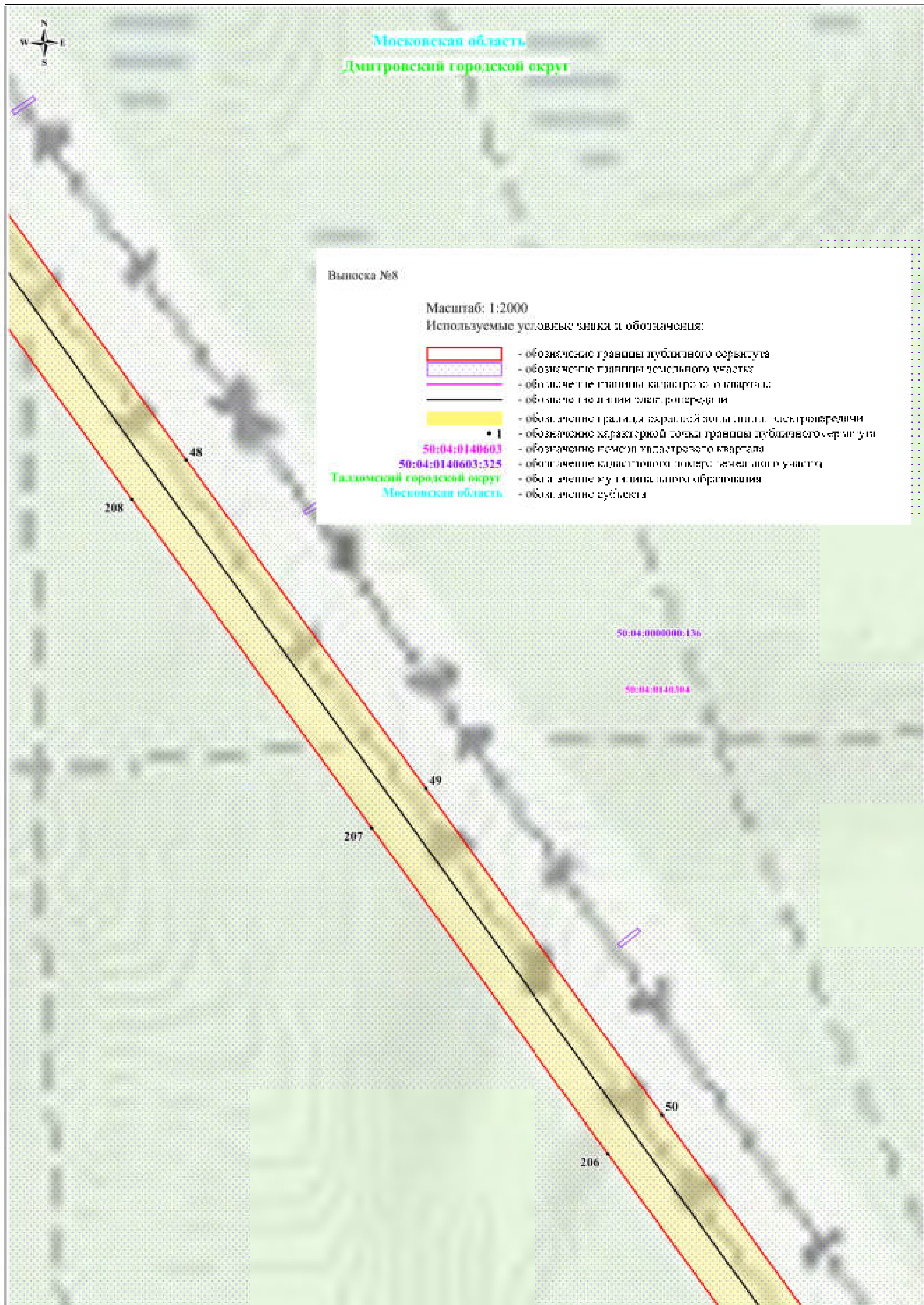
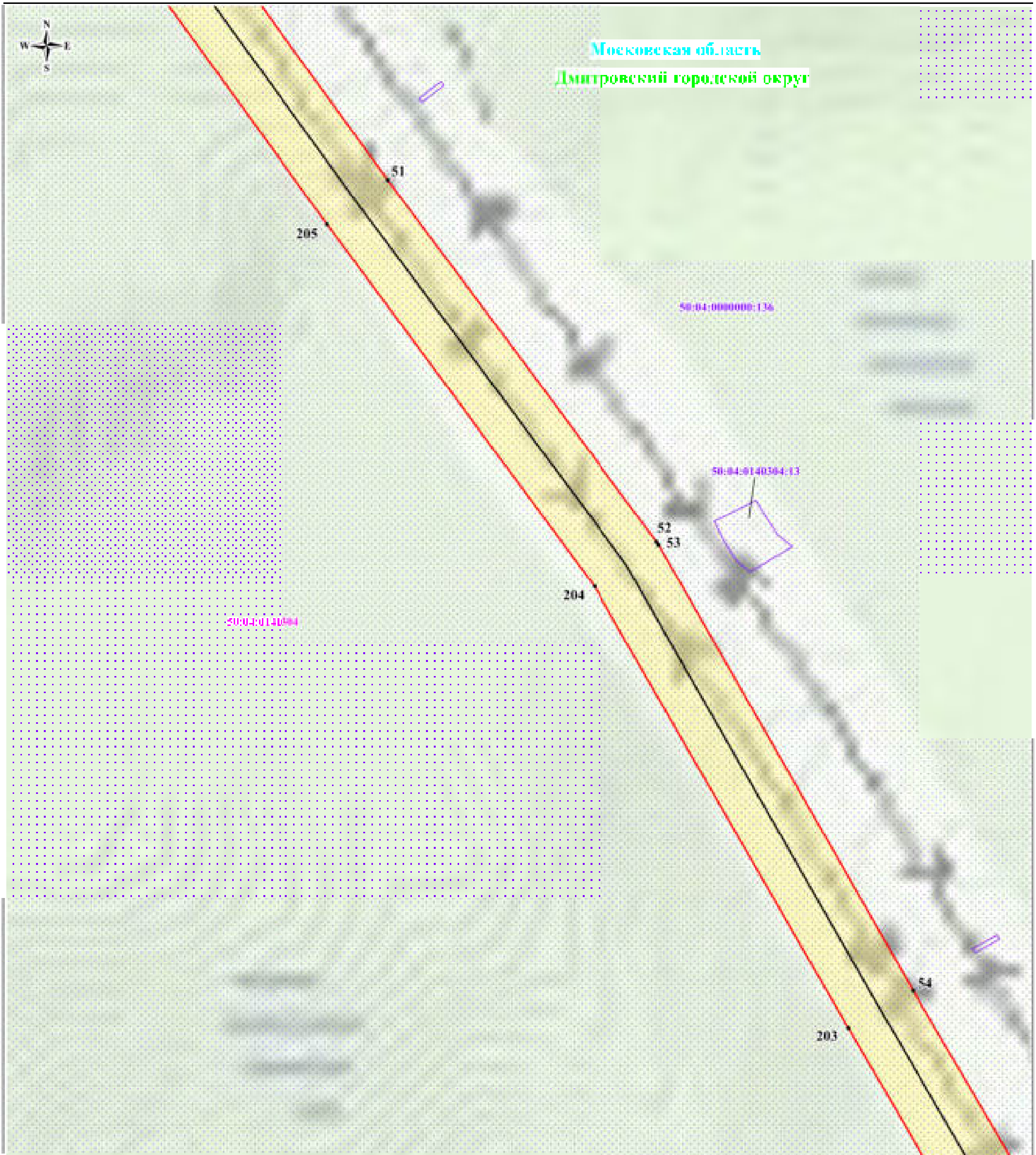




Схема размещения границ публичного сервитута



Выписка №9

Масштаб: 1:2000

Исцельбуемые условные знаки и обозначения:











-  - обозначение границ публичного сервитута
-  - обозначение границ земельного участка
-  - обозначение границ кадастрового квартала
-  - обозначение центра линейного объекта
-  - обозначение границы охранной зоны линии электропередачи
-  - обозначение характерной точки границы публичного сервитута
-  50:04:0140603:325 - обозначение номера кадастрового квартала
-  50:04:0140603:325 - обозначение кадастрового номера земельного участка
-  Талдомский городской округ - обозначение муниципального образования
-  Московская область - обозначение субъекта



Схема расположения границ публичного сервитута

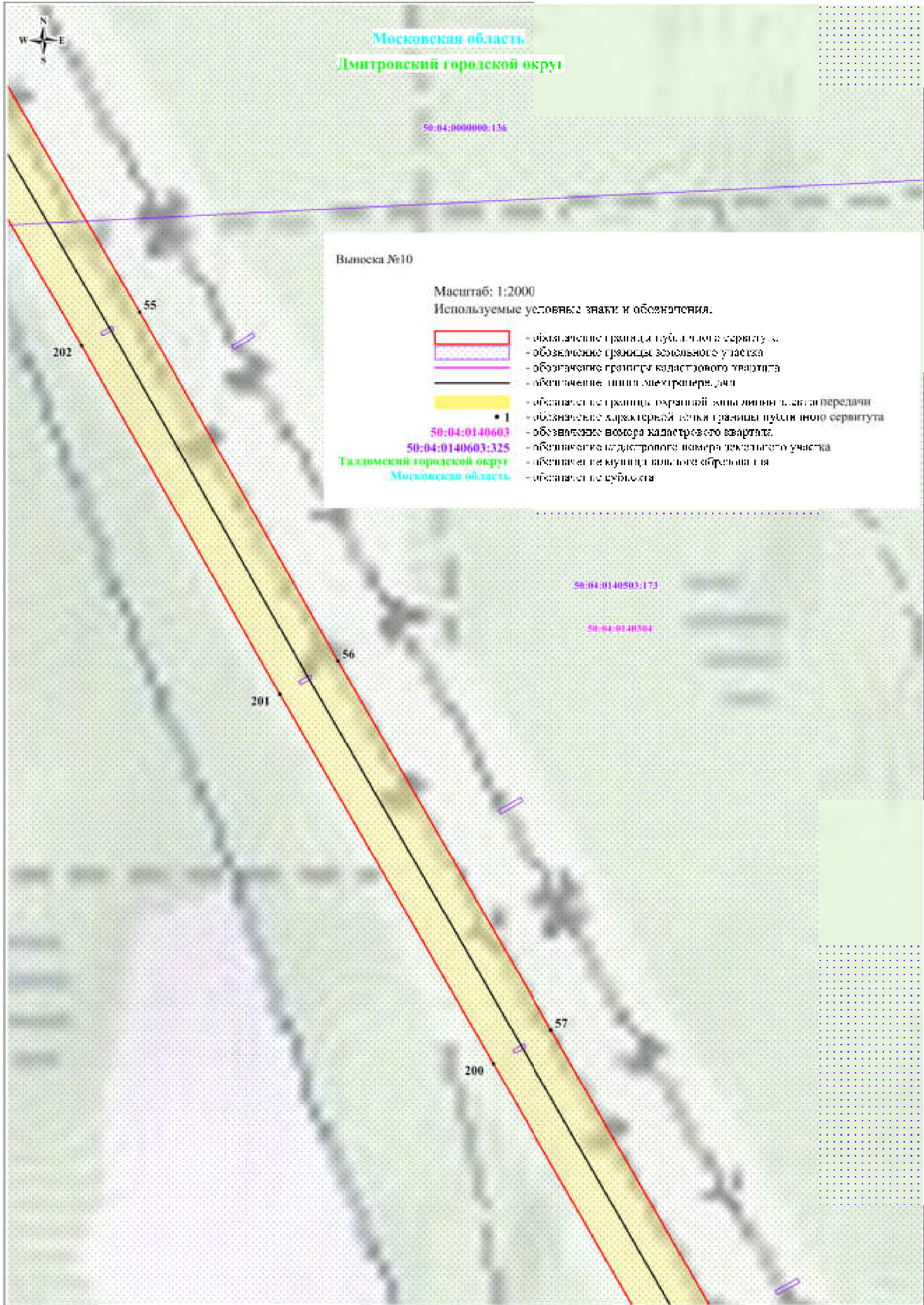


Схема расположения границ публичного сервитута



Московская область  
Дмитровский городской округ

Выноска №11

Масштаб: 1:2000


Используемые условные знаки и обозначения:




- обозначение границ публичного сервитута



- обозначение границ земельного участка



- обозначение границ са. застройки на территории



- обозначение линии раздела смежных земельных участков



- обозначение границы охранной зоны линии электропередачи

• 1

- обозначение контрольной точки границ публичного сервитута

50:04:0140613

- обозначение номера кадастрового квартала

50:04:0140613:325

- обозначение кадастрового номера земельного участка

Талдомский городской округ

- обозначение муниципального образования

Московская область

- обозначение субъекта

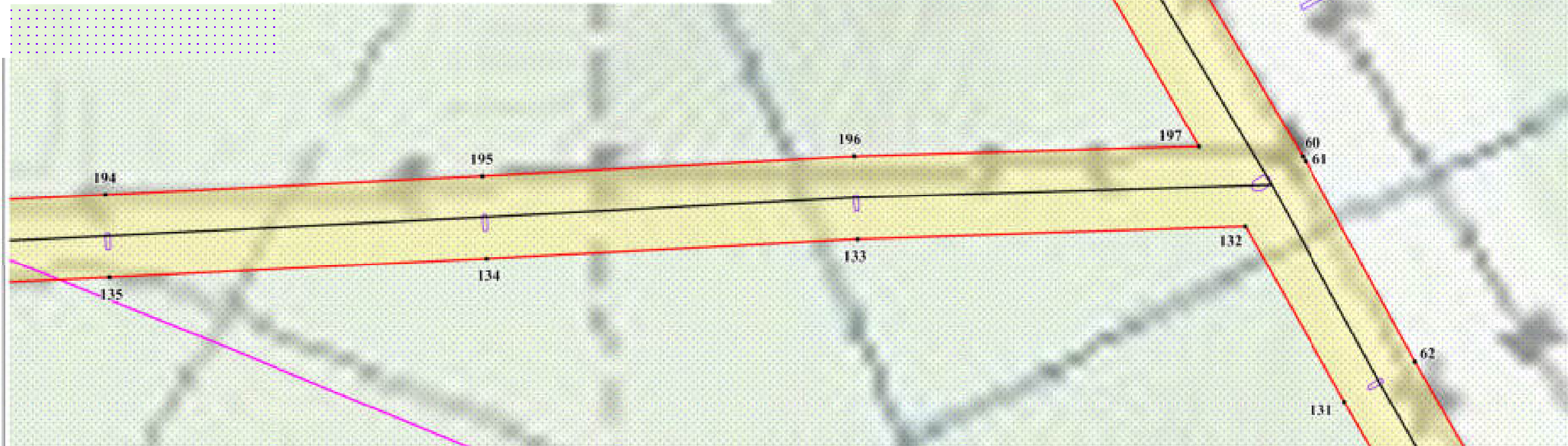
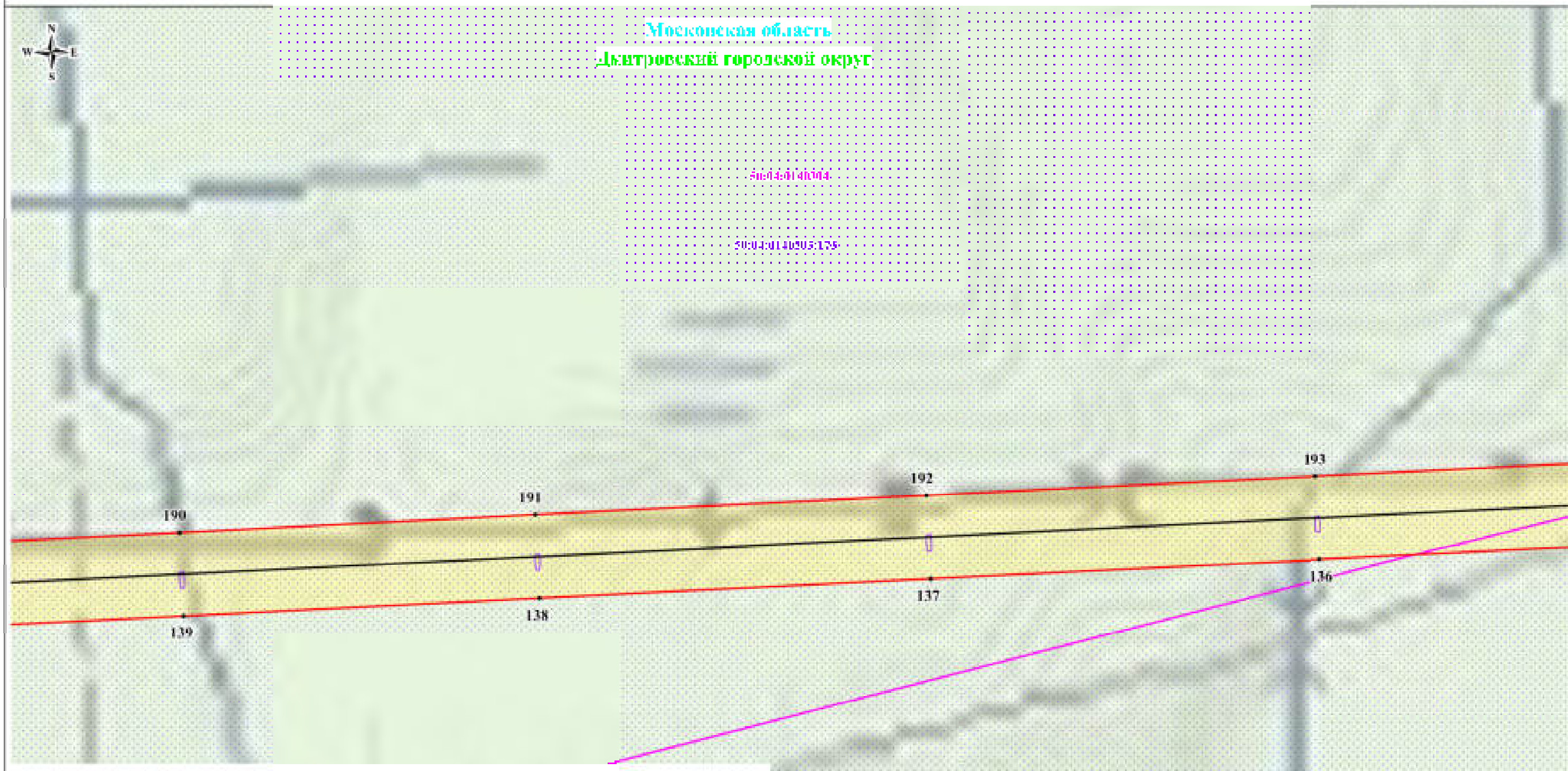


Схема расположения границ публичного сервитута



Выноска №12

Масштаб 1:2000

Используемые условные знаки и обозначения:

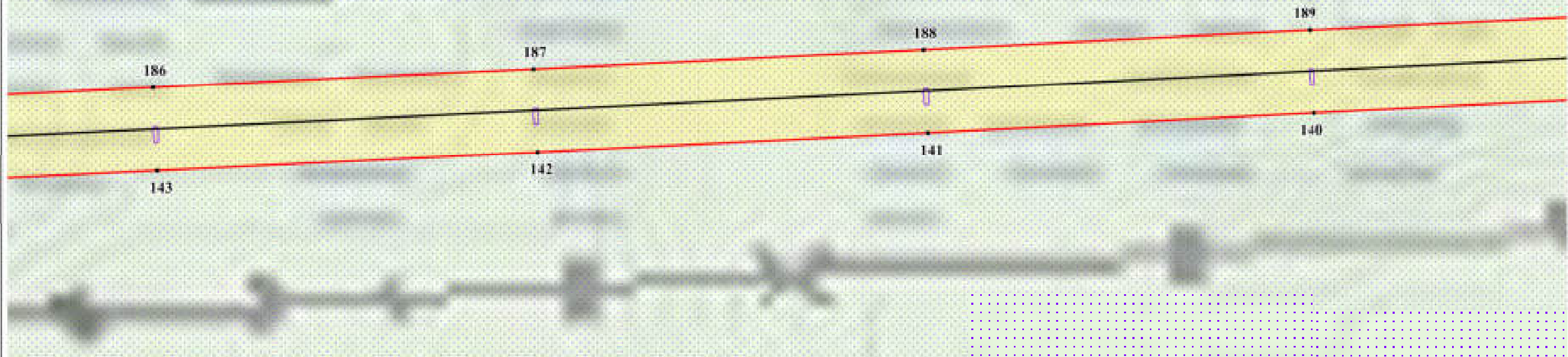
- обозначение границы публичного сервитута
- обозначение границы земельного участка
- обозначение границы кадастрового квартала
- обозначение линии электропередачи
- обозначение границы охранной зоны линии электропередачи
- обозначение характерной точки границы публичного сервитута
- 50:04:0140603 - обозначение номера кадастрового квартала
- 50:04:0140603:325 - обозначение кадастрового номера земельного участка
- Талдомский городской округ - обозначение муниципального образования
- Московская область - обозначение субъекта

Московская область

Дмитровский городской округ

50:04:0140304











50:04:0140503:173



Выписка №13

Масштаб: 1:2000

Используемые условные знаки и обозначения:

-  - обозначение границы публично-эсервату
-  - обозначение границы земельного участка
-  - обозначение границы кадастрового квартала
-  - обозначение границы земельного участка
-  - обозначение границы охранной зоны линий электропередач
-  - обозначение характерной точки границы публично-эсервату
-  50:04:0140603 - обозначение номера кадастрового квартала
-  50:04:0140603:325 - обозначение кадастрового номера земельного участка
-  Дмитровский городской округ - обозначение муниципального образования
-  Московская область - обозначение субъекта

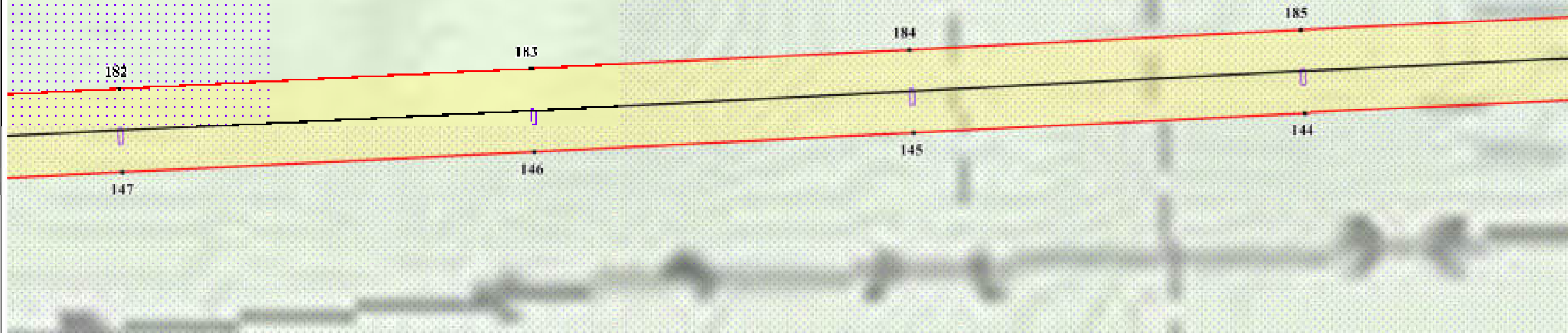

50:04:0140503

Московская область

Дмитровский городской округ

50:04:0140603

50:04:0140603:173



Выявка №14

Масштаб: 1:2000

Используемые условные знаки и обозначения:




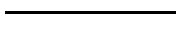






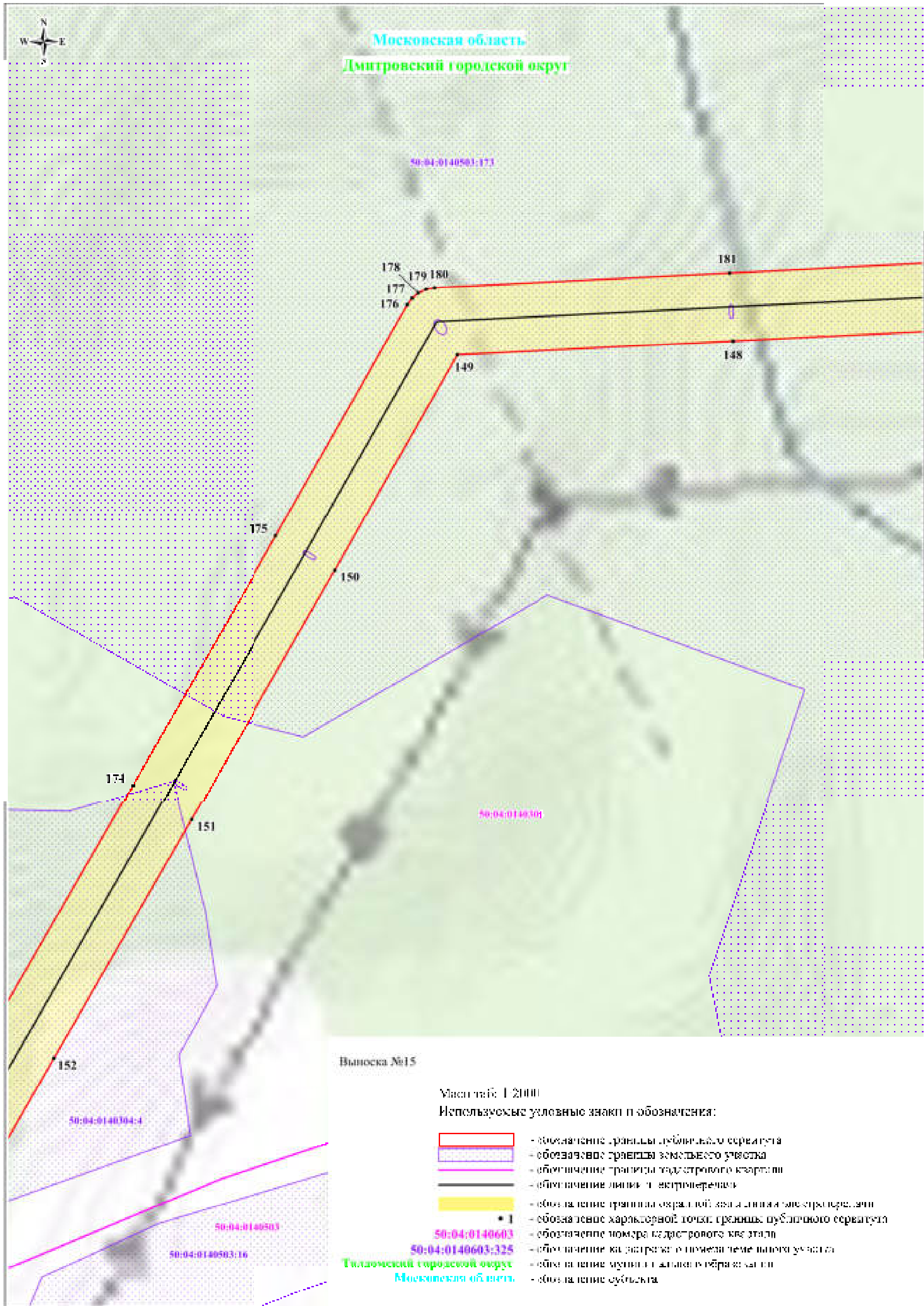
- |   |  |
|---|--|
|  | - обозначение границы дробного сервитута                             |
|  | - обозначение границы земельного участка                             |
|  | - обозначение граница кадастрового квартала                          |
|  | - обозначение линии отстоя территории                                |
|  | - обозначение границы сервитута (линии отстоя территории)            |
|  | - обозначение кадастровой точки границы публично-правового сервитута |
|  | - обозначение номера кадастрового квартала                           |
|  | - обозначение кадастрового номера земельного участка                 |
|  | - обозначение муниципального образования                             |
|  | - обозначение субъекта   |

Схема расположения границ публичногo сервитута



# Схема расположения границ публичного сервитута

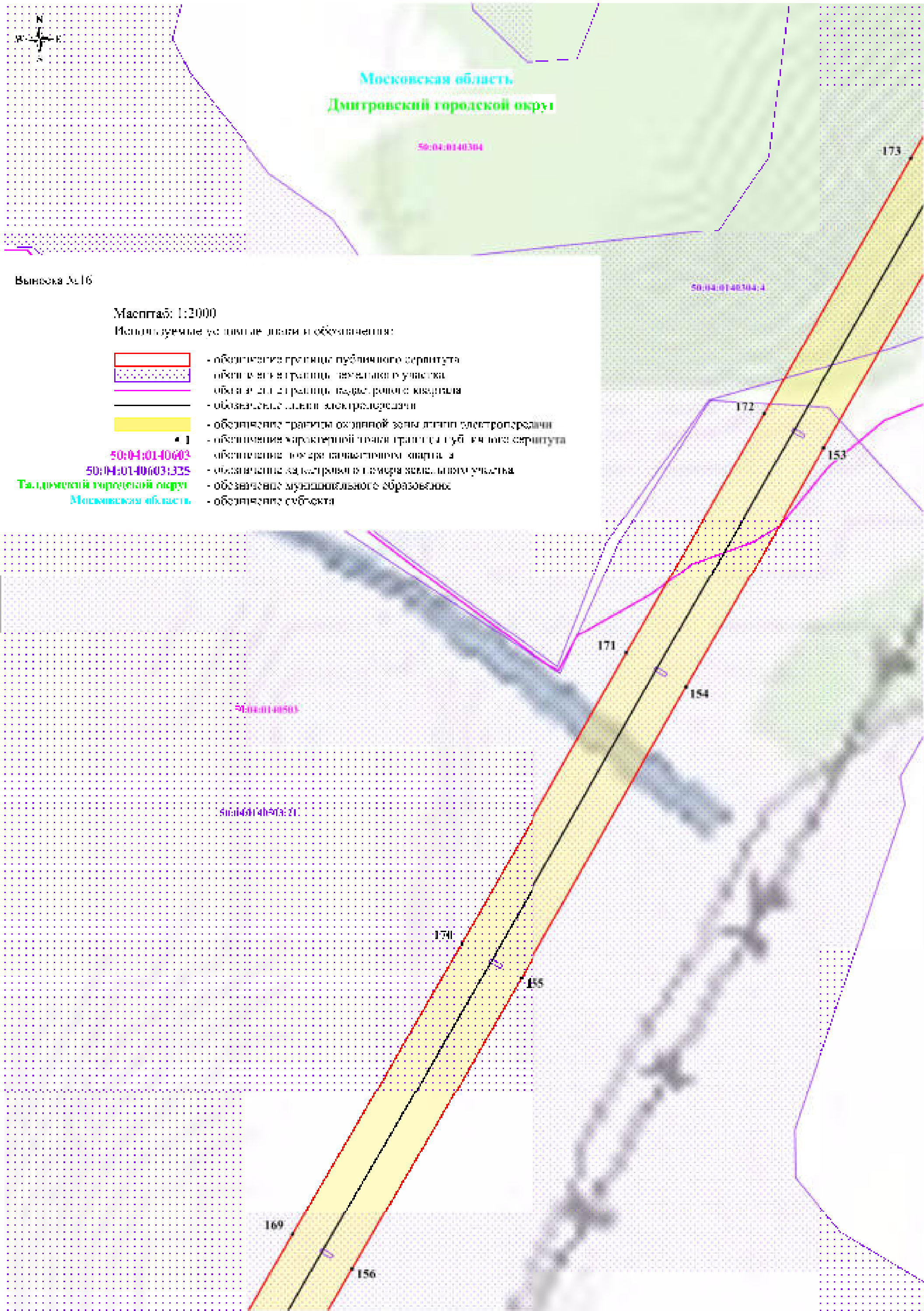






Схема расположения границ публичного сервитута

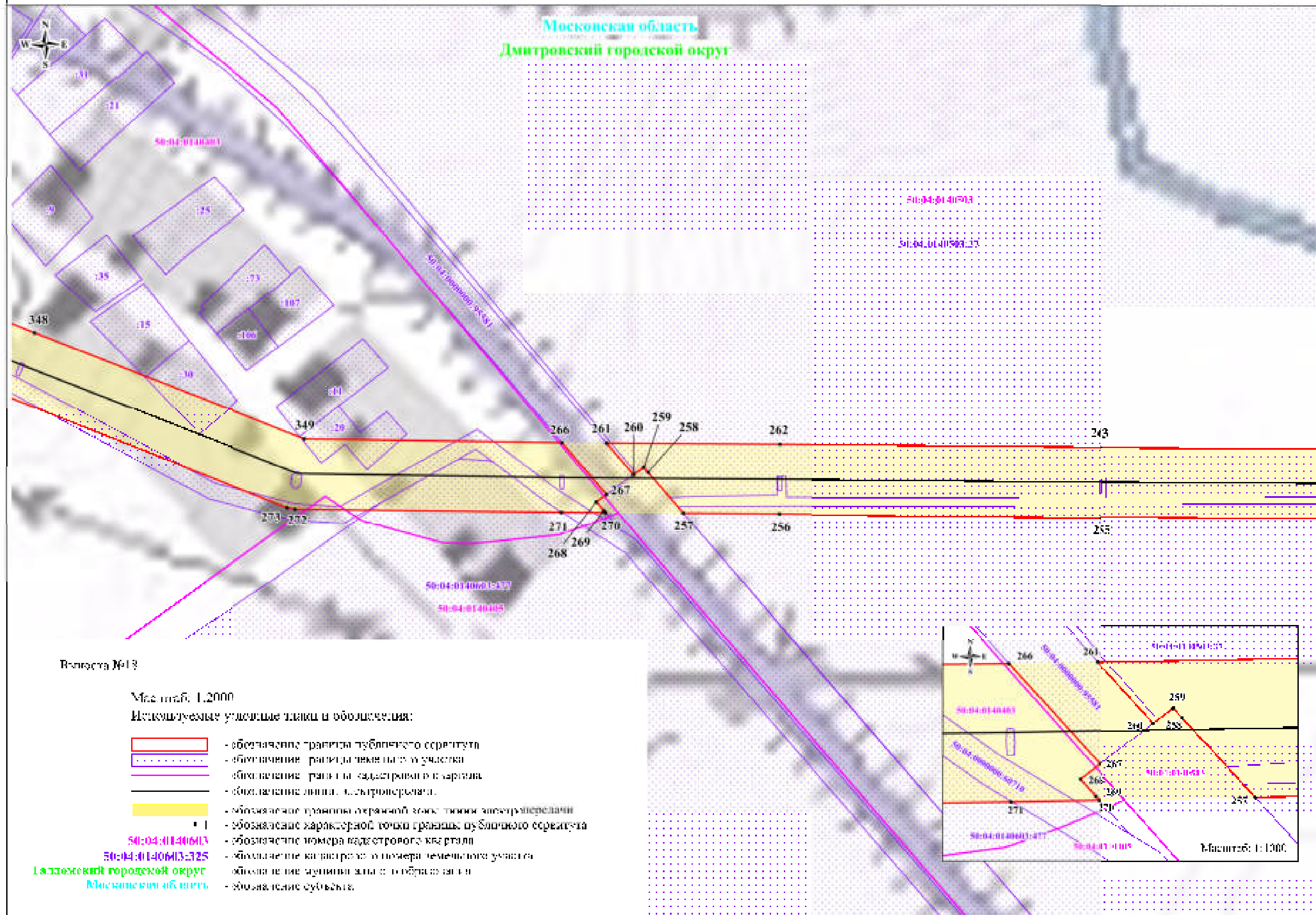
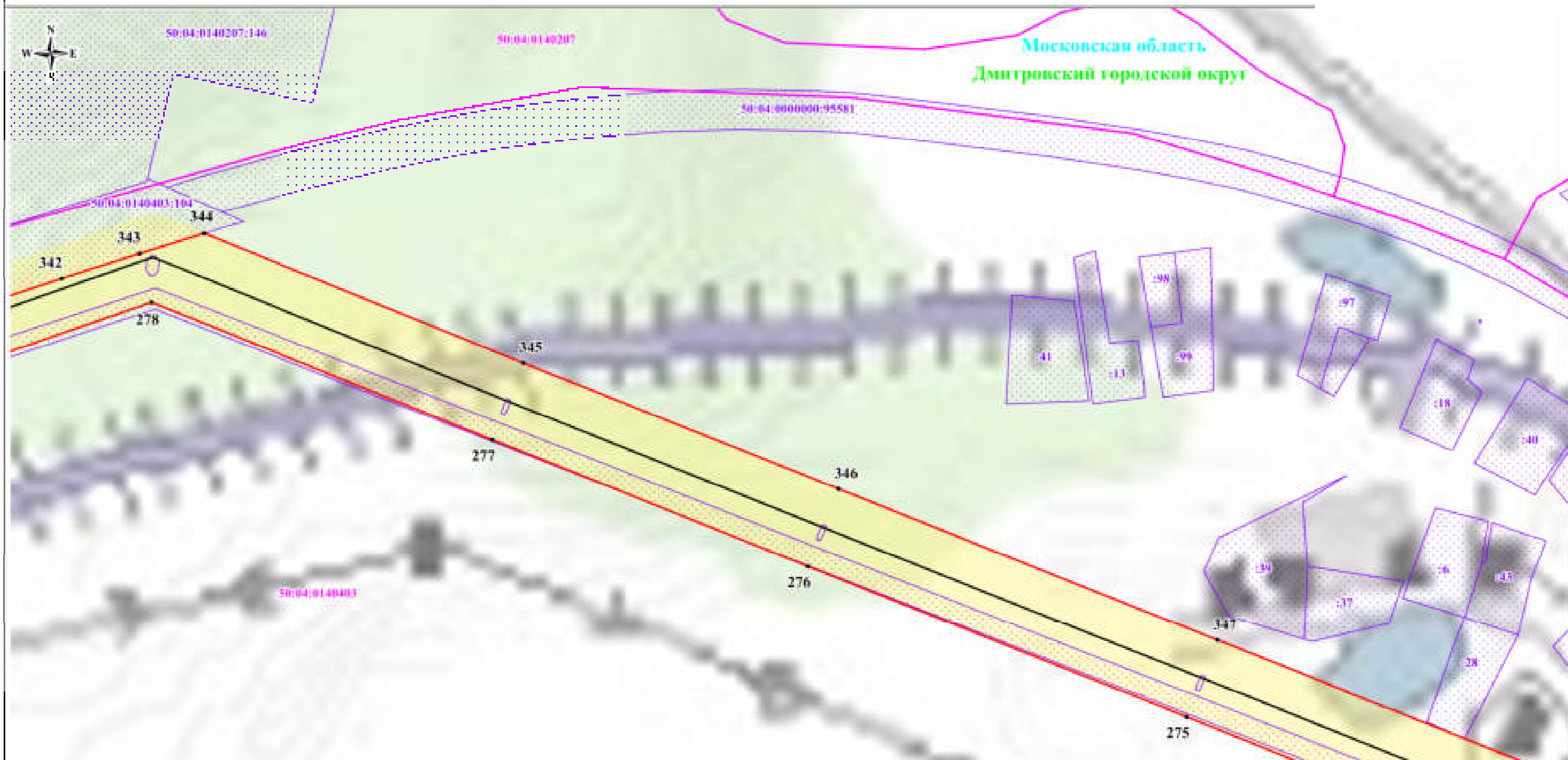


Схема русла реки с границами публичного пользования



Выпуск № 9

Масштаб 1:2000

Неиспользуемые условные знаки и обозначения:











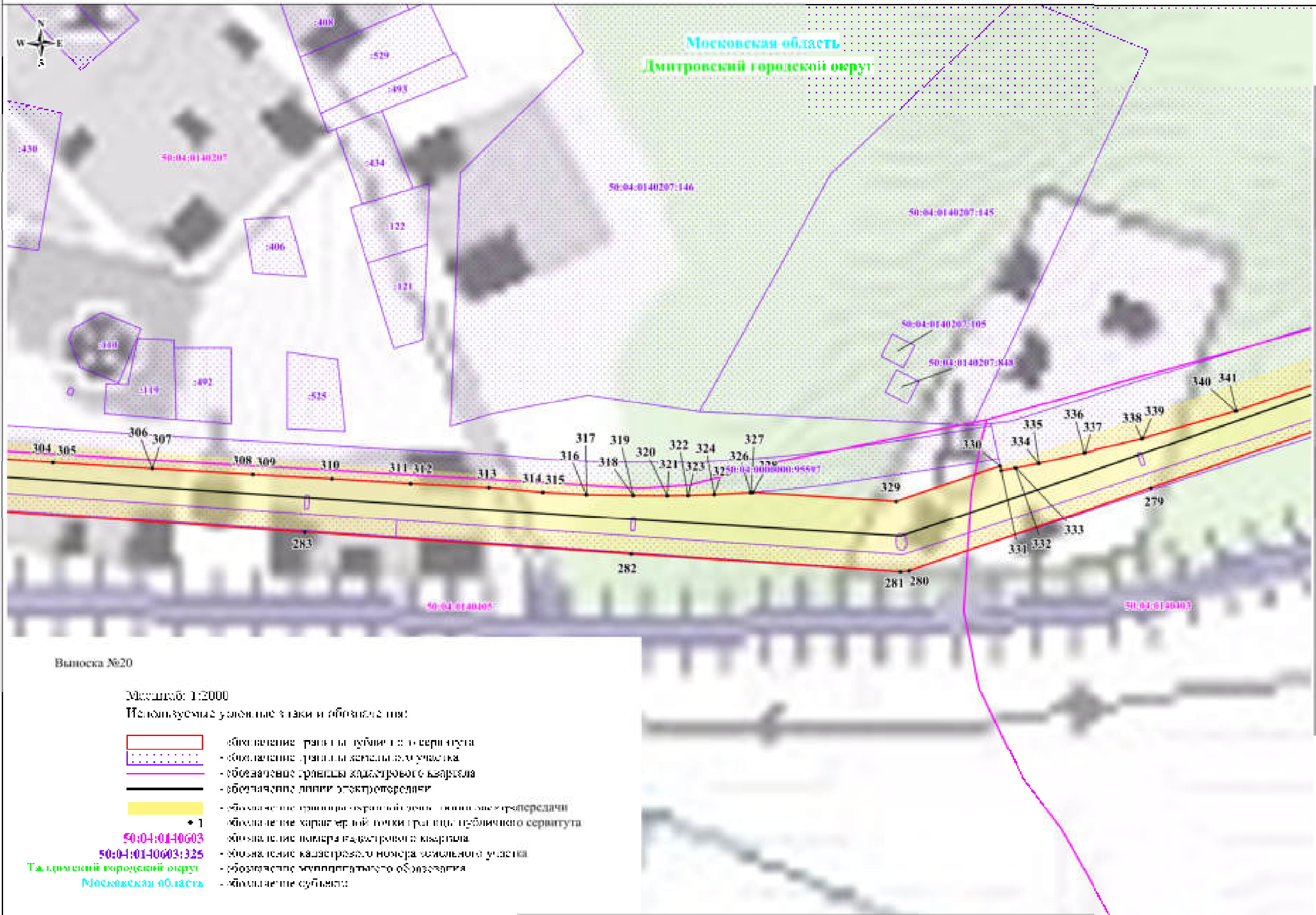
-  - обозначение границы публичного пользования
-  - обозначение прав собственности
-  - обозначение границ участка
-  - обозначение линии вешной вершины
-  - обозначение территории заповедника
-  - 1
-  50:04:0140603 - обозначение номера кадастрового квартала
-  50:04:0140603:325 - обозначение кадастрового номера земельного участка
-  Дмитровский городской округ - обозначение муниципального образования
-  Московская область - обозначение субъекта

Схема размещения трасс публичного сервитута



Выписка №20

Масштаб: 1:2000

Необходимые условные знаки и обозначения:











-  - обозначение границ публичного сервитута
-  - обозначение границ земельного участка
-  - обозначение границ кадастрового квартала
-  - обозначение линии электропередачи
-  - обозначение территории сервитута линии электропередачи
-  • 1 - обозначение характерной точки границы публичного сервитута
-  50:04:0140603 - обозначение номера кадастрового квартала
-  50:04:0140603:325 - обозначение кадастрового номера земельного участка
-  Ташировский городской округ - обозначение муниципального образования
-  Московская область - обозначение субъекта



Схема расположения границ публичного сервитута

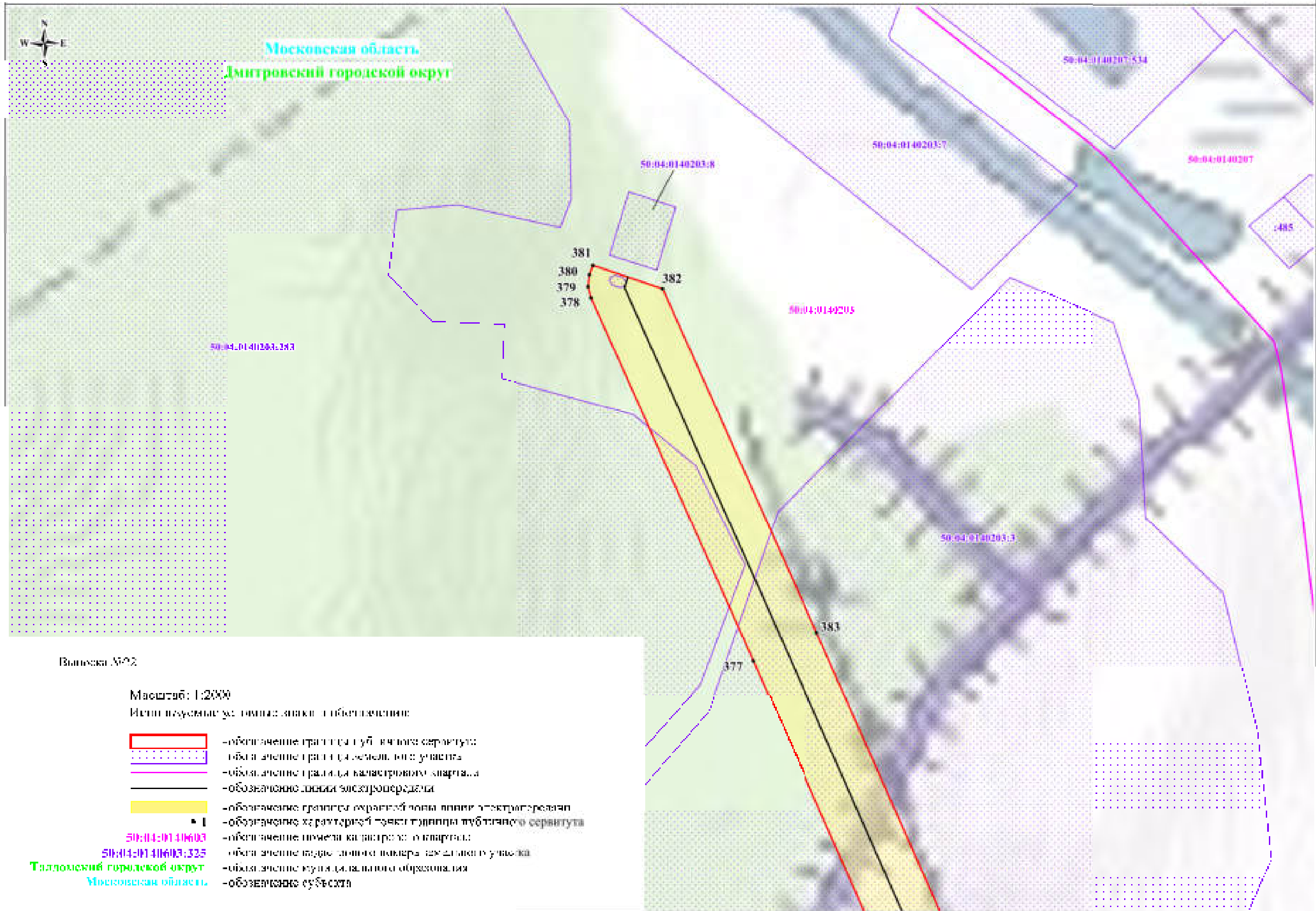












Схема расположения границ публичного сервитута



Выписка №23

Масштаб: 1:2000

Используемые условные знаки и обозначения:

-  - обозначение границ публичного сервитута
-  - обозначение границ земельного участка
-  - обозначение границ квартала
-  - обозначение линии электропередачи
-  - обозначение границ охранный зоны линии электропередачи
-  - обозначение характеристик точки граница публичного сервитута
-  - обозначение номера квартала
-  - обозначение координат вершины земельного участка
-  - обозначение кадастрового образования
-  - обозначение субъекта

• 1  
50:04:0140603

50:04:0140603:325

Дмитровский городской округ  
Московская область

Схема расположения границ публичного сервитута

Московская область

Дмитровский городской округ

50:04:0140304

Выписка №24

Масштаб: 1:2000

Используемые условные знаки и обозначения:




- обозначение границ публичного сервитута



- обозначение границ земельного участка



- обозначение границ на территории участка



- обозначение линии электропередачи



- обозначение границ охранной зоны линии электропередачи



- обозначение характерной точки границы публичного сервитута

50:04:0140603

- обозначение номера кадастрового квартала

50:04:0140603:325

- обозначение кадастрового номера земельного участка

Талдомский городской округ

- обозначение муниципального образования

Московская область

- обозначение субъекта

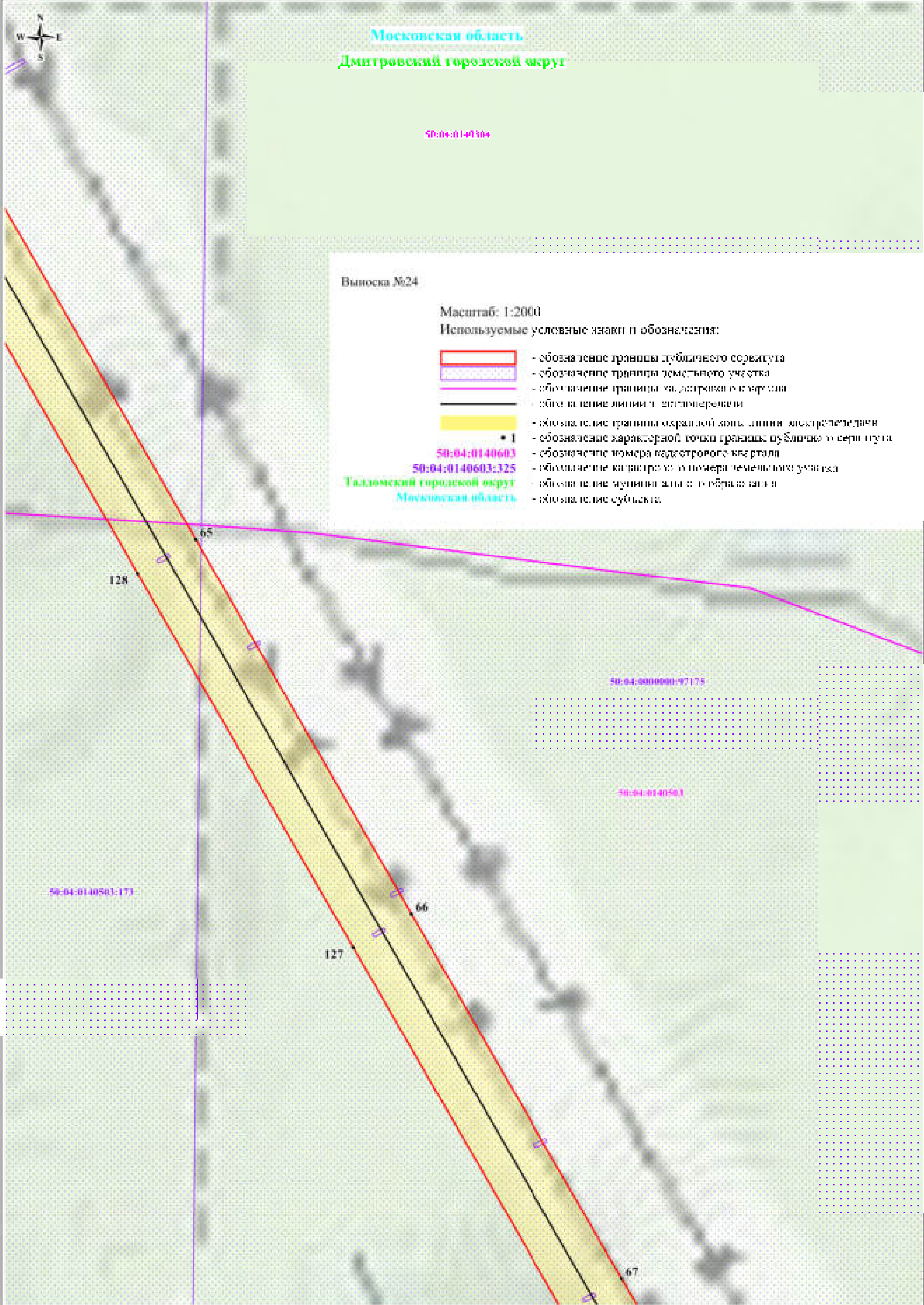




Схема расположения границ публичного сервитута

Московская область

Дмитровский городской округ

50:04:0000000:97175

50:04:0140613

50:04:0140503:190

50:04:0140503:129

50:04:0140503:132

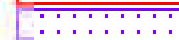
Выписка №25

Масштаб: 1:2000

Используемые условные знаки и обозначения:




- обозначение границ публичного сервитута



- обозначение границ земельного участка



- обозначение границ административного участка



- обозначение границ охранной зоны линии электропередачи



- обозначение характерной точки границ публичного сервитута

50:04:0140613

- обозначение номера кадастрового участка

50:04:0140613:325

- обозначение кадастрового номера земельного участка

Дмитровский городской округ

- обозначение муниципального образования

Московская область

- обозначение субъекта



67

126

125

113

112

68

69

70

71

72

73

109

108

107

124

114

Схема расположения границ публичного сервитута

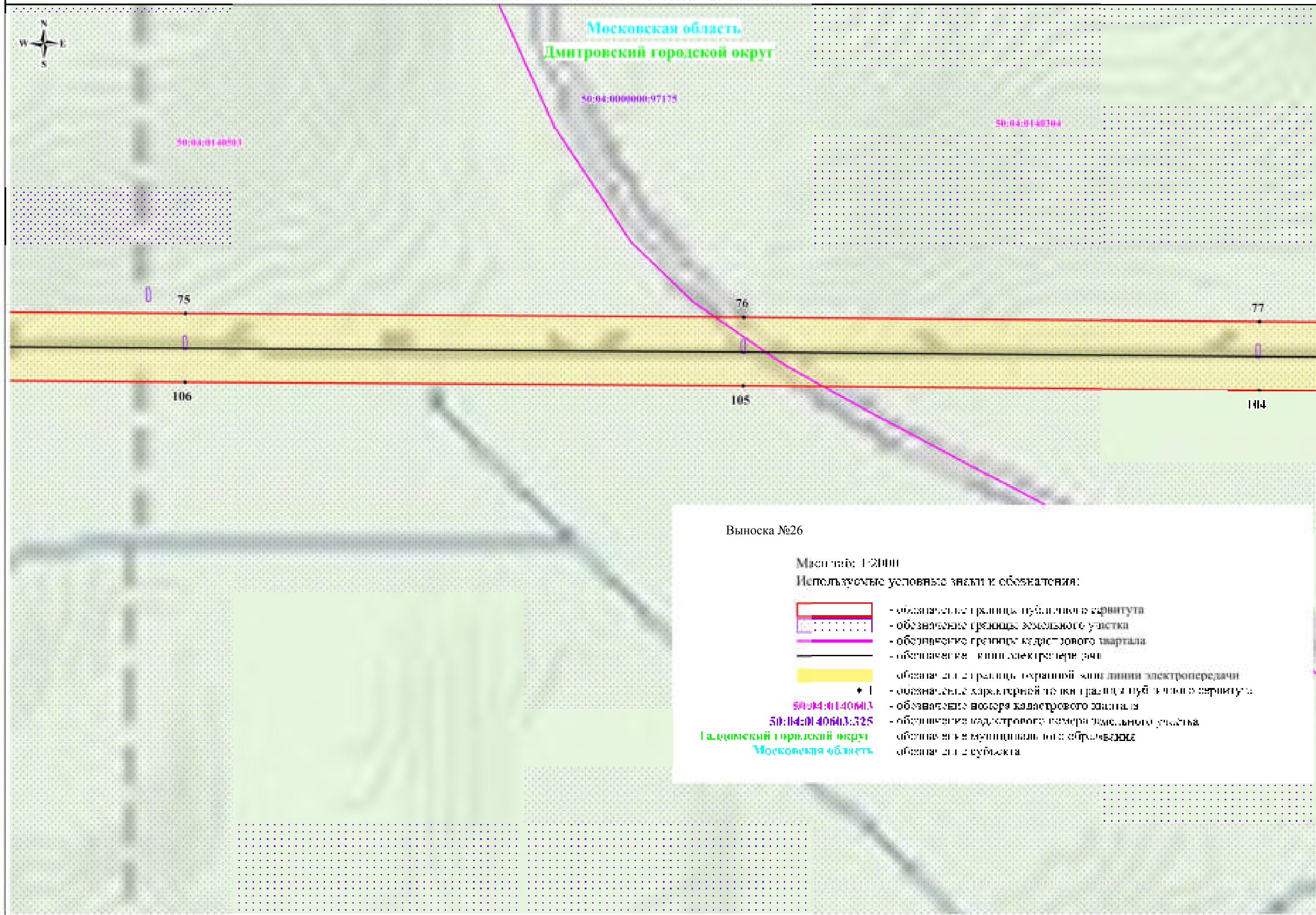
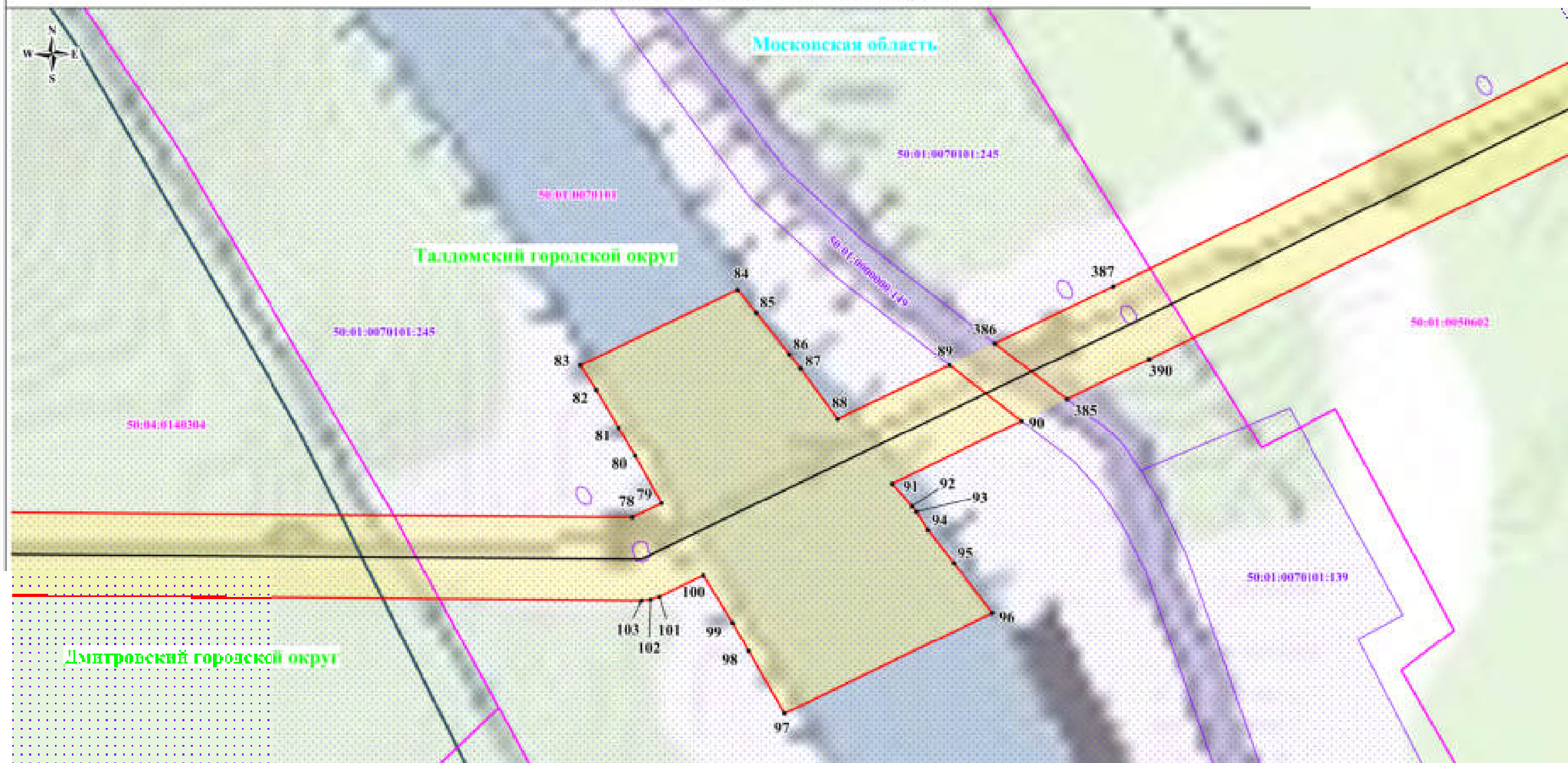


Схема расположения границ публичного сервитута



Выноска №27

Масштаб 1:2000

Используемые условные знаки и обозначения:







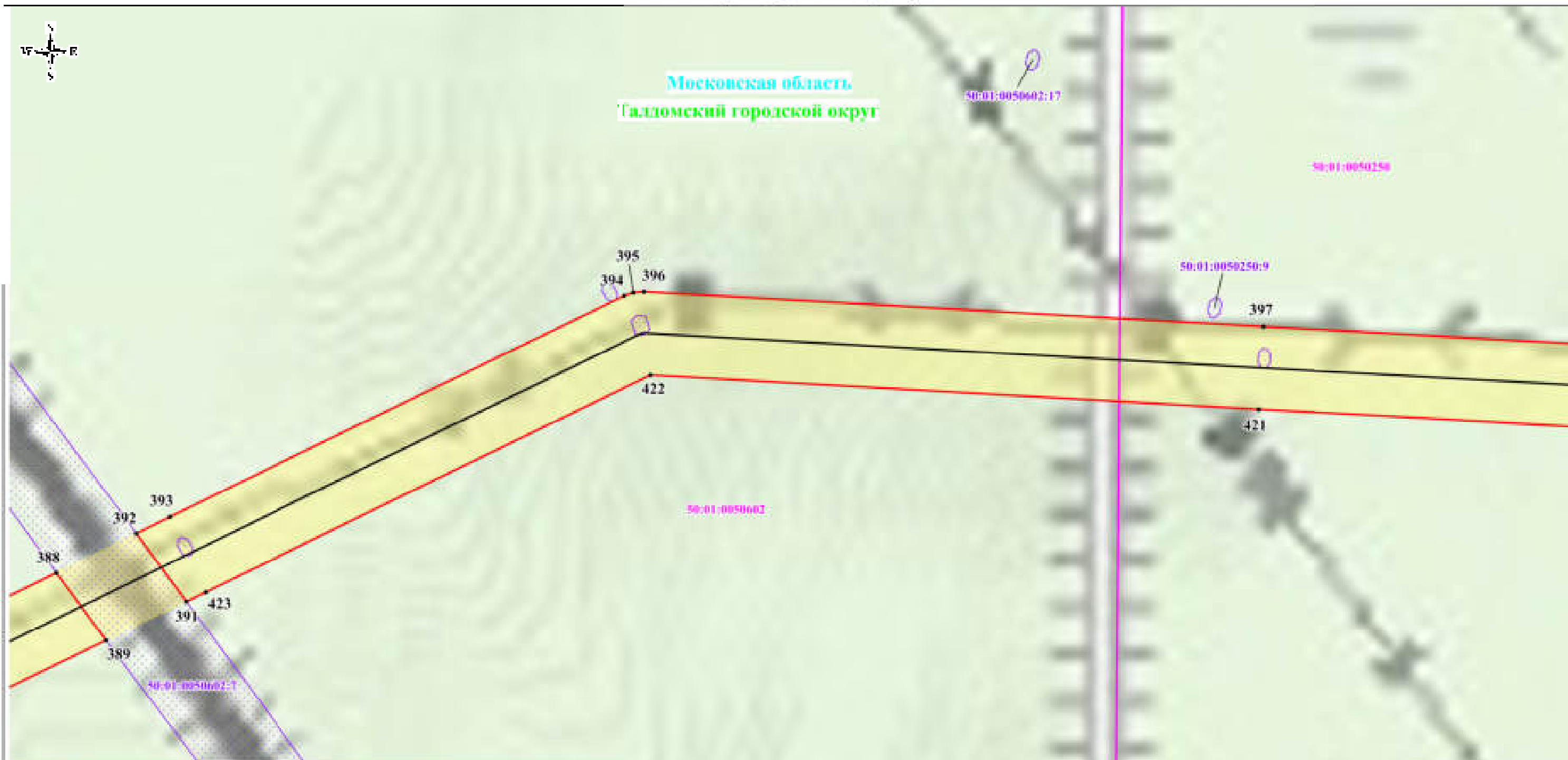
-  - обозначение границы публичного сервитута
-  - обозначение границы земельного участка
-  - обозначение границы кадастрового квартала
-  - обозначение линии электропередачи
-  - обозначение границы охранной зоны линии электропередачи
-  - обозначение характерной точки границы публичного сервитута
- 50:04:0140603** - обозначение номера кадастрового квартала
- 50:04:0140603:325** - обозначение кадастрового номера земельного участка
- Талдомский городской округ** - обозначение муниципального образования
- Московская область** - обозначение субъекта

Схема расположения границ публичного сервитута



Выноска №28

Масштаб 1:2000

Используемые условные знаки и обозначения:







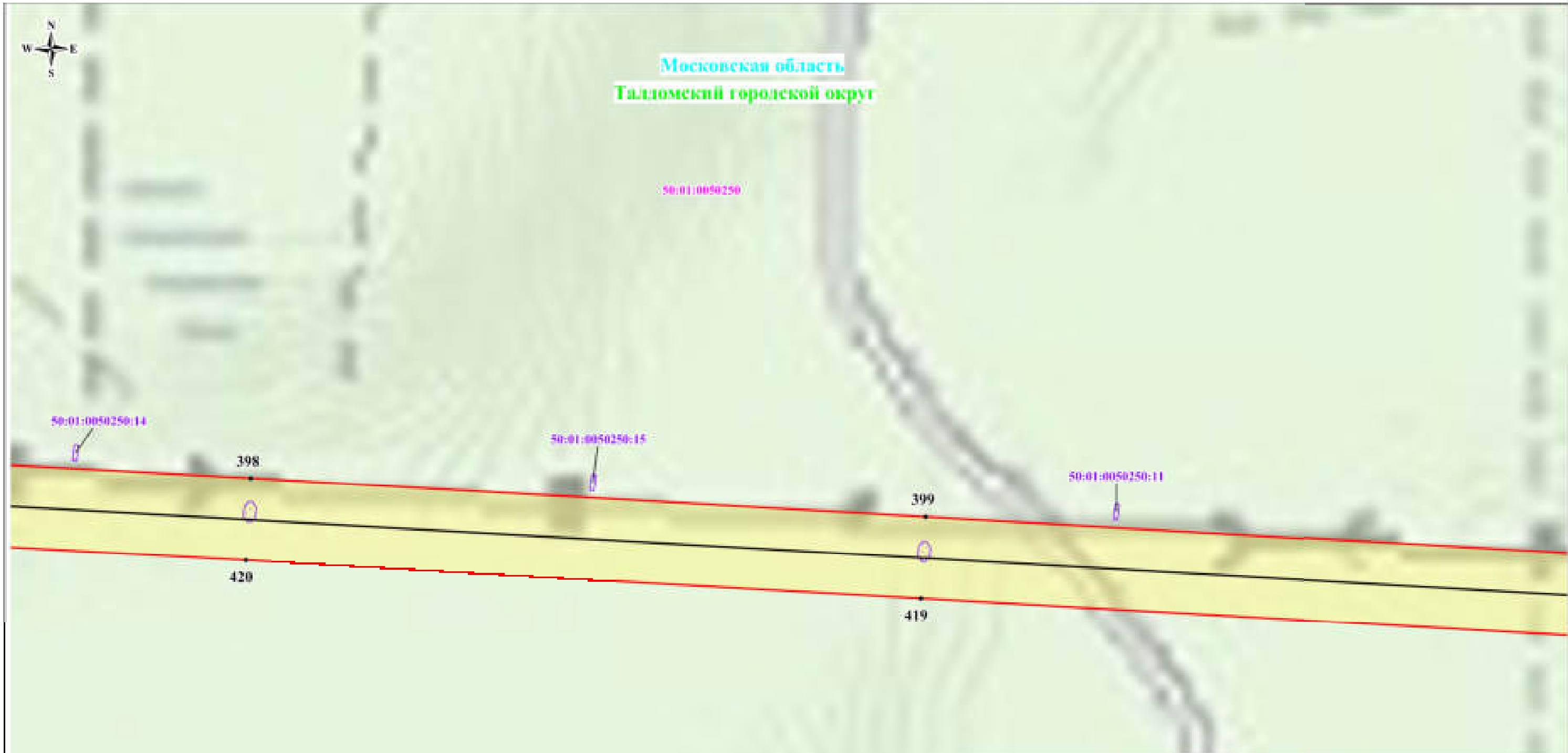
-  - обозначение границы публичного сервитута
-  - обозначение границы земельного участка
-  - обозначение границы кадастрового квартала
-  - обозначение линии электропередачи
-  - обозначение границы охранной зоны линии электропередачи
-  - обозначение характерной точки границы публичного сервитута
- 50:04:0140603 - обозначение номера кадастрового квартала
- 50:04:0140603:325 - обозначение кадастрового номера земельного участка
- Гайдомский городской округ - обозначение муниципального образования
- Московская область - обозначение субъекта











Схема расположения границ публичного сервитута



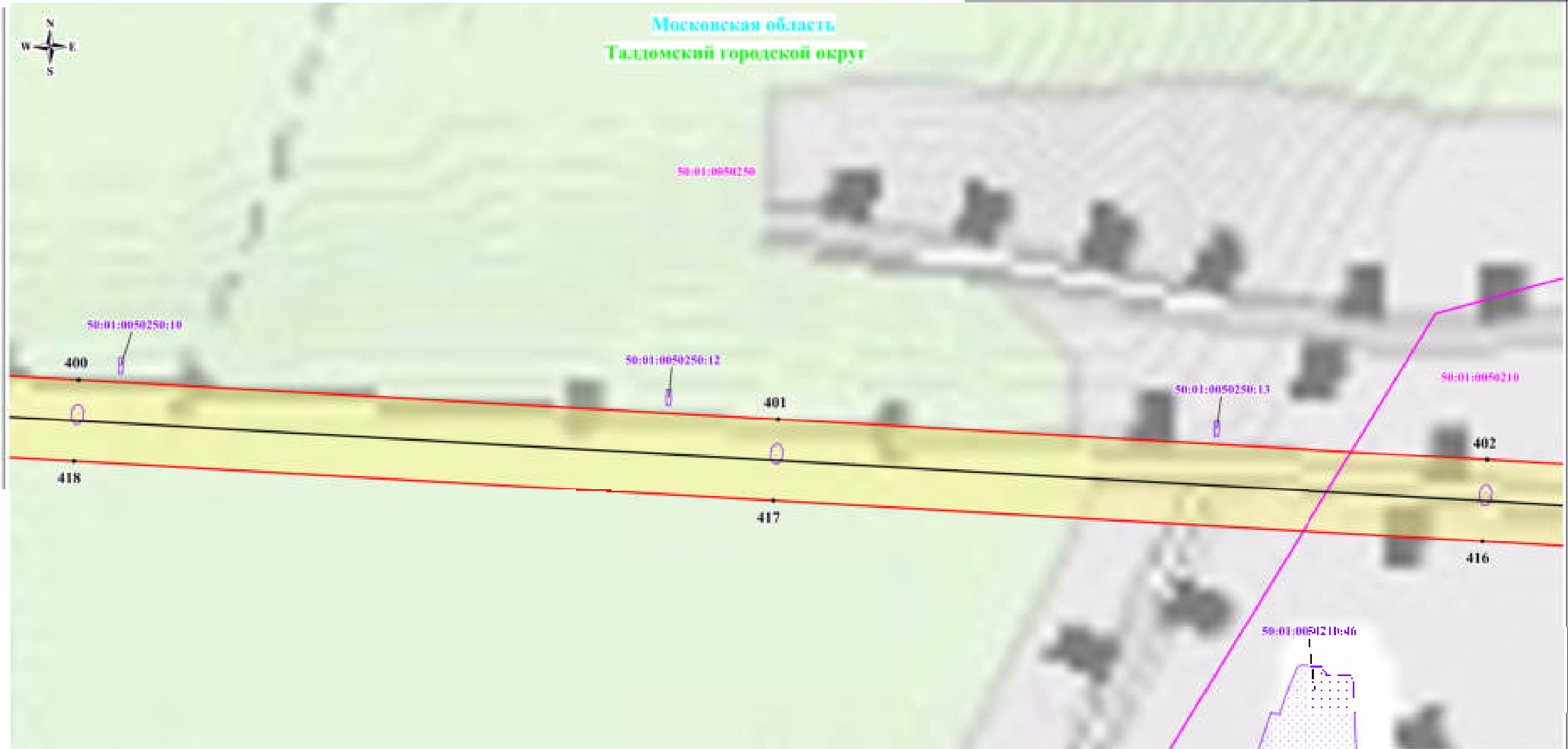
Выноска №29

Масштаб 1:2000

Цепочечные условные линии и обозначения:

- |   |  |
|---|--|
|  | - обозначение границ публичного сервитута                    |
|  | - обозначение границ земельных участков                      |
|  | - обозначение границ водного объекта                         |
|  | - обозначение осевой линии трассы                            |
|  | - обозначение границ охранной зоны линии электропередачи     |
|  | - обозначение характерной точки границы публичного сервитута |
|  | - обозначение номера кадастрового участка                    |
|  | - обозначение кадастрового номера участка                    |
|  | - обозначение муниципального образования                     |
|  | - обозначение субъекта                                       |

Московская область  
Талдомский городской округ



Выноска №30

Масштаб: 1:2(XX)

Используемые условные знаки и обозначения:







-  - обозначение границы публичного сервитута
-  - обозначение границы земельного участка
-  - обозначение границы кадастрового квартала
-  - обозначение линии электропередачи
-  - обозначение границы охранной зоны линии электропередачи
-  - обозначение характерной точки границы публичного сервитута
- 50:04:0140603 - обозначение номера кадастрового квартала
- 50:04:0140603:325 - обозначение кадастрового номера земельного участка
- Талдомский городской округ - обозначение муниципального образования
- Московская область - обозначение субъекта

Схема расположения границ публичного сервитута

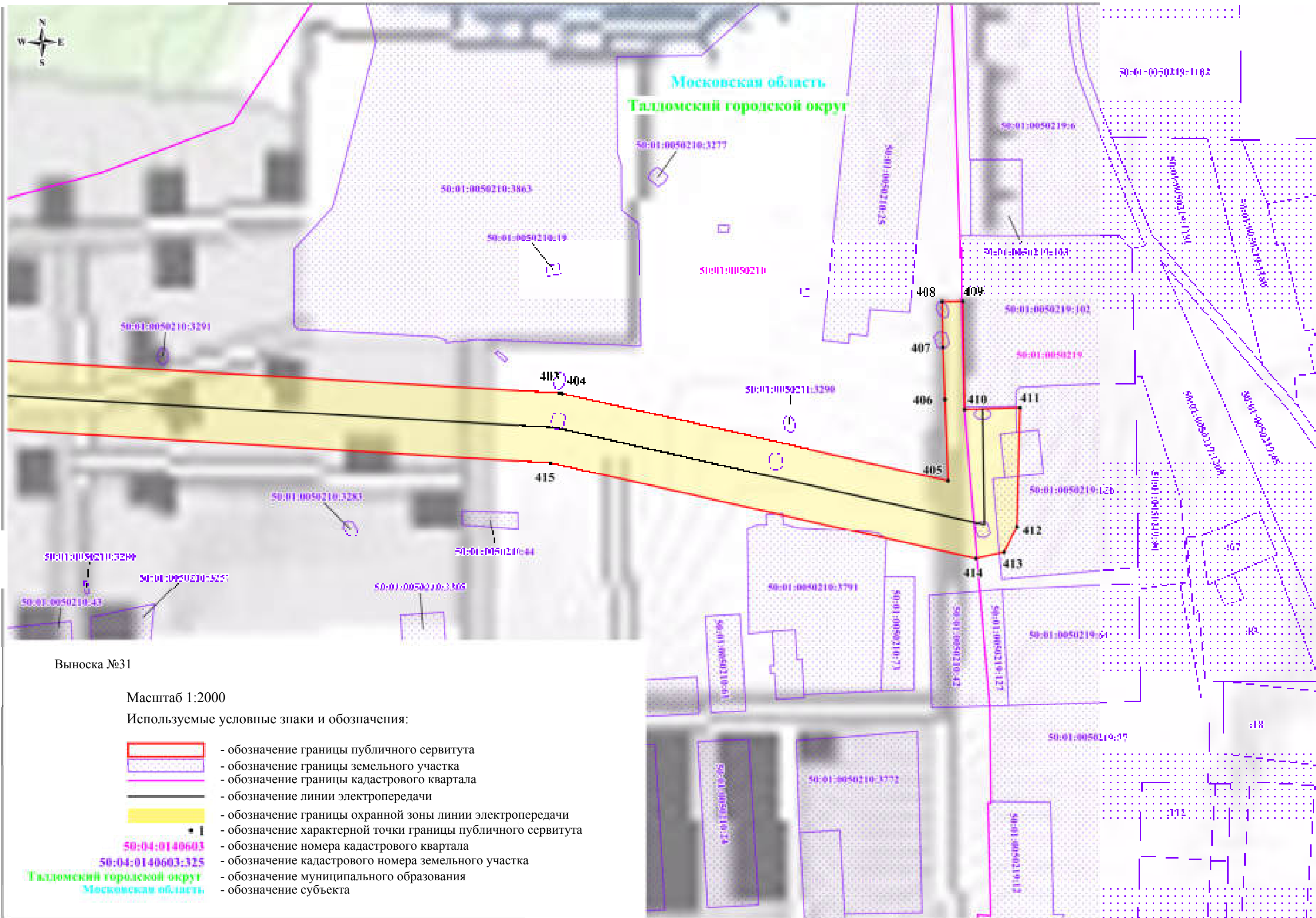
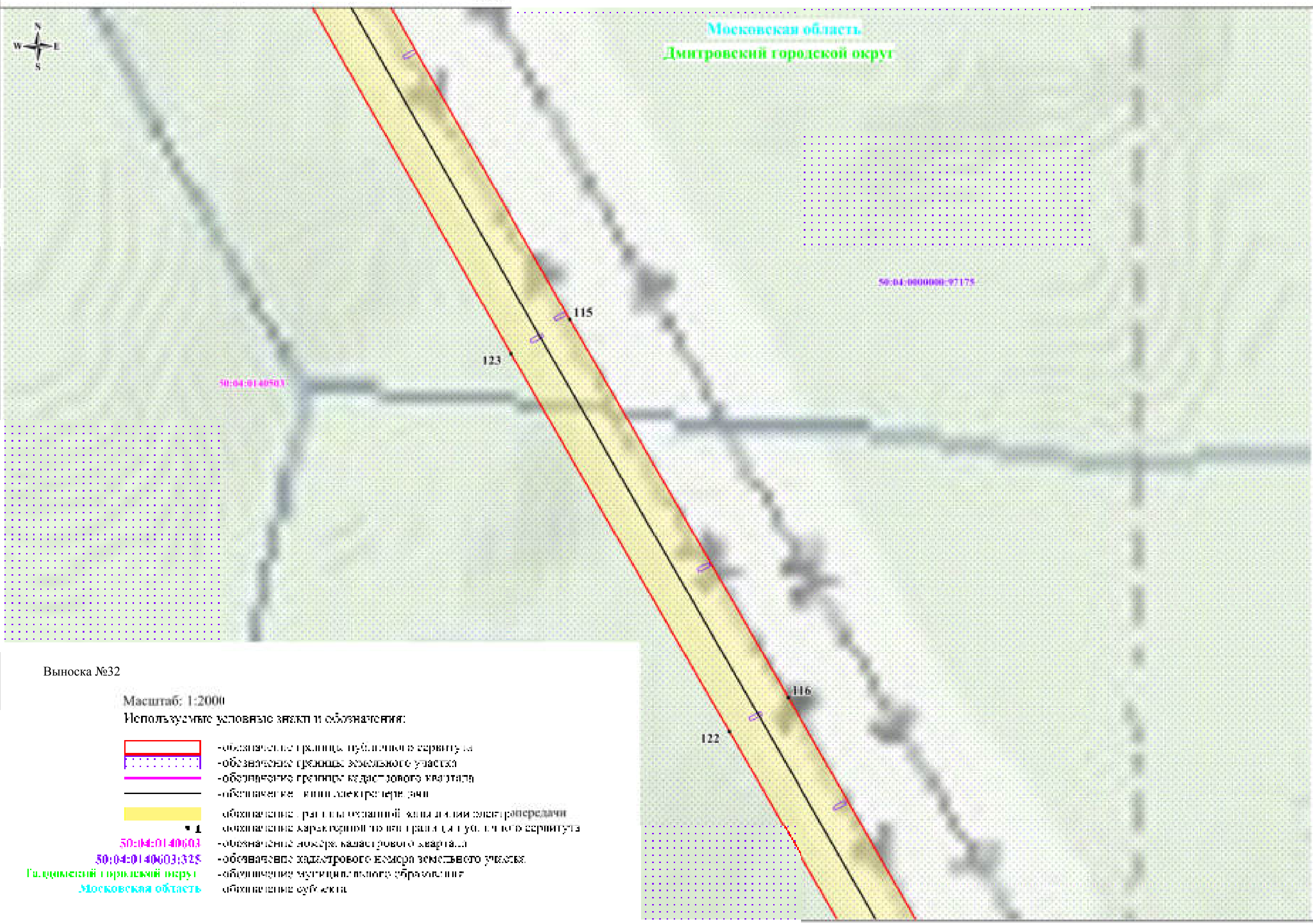
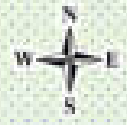


Схема расположения границ публичного сервитута











Московская область  
Дмитровский городской округ



Выноска №32

Масштаб: 1:2000

Используйте условные знаки и обозначения:

-  - обозначение границ публичного сервитута
-  - обозначение границ земельного участка
-  - обозначение границ кадастрового квартала
-  - обозначение линии электропередачи
-  - обозначение границ охранной зоны для электропередачи
-  - обозначение характерной точки границ публичного сервитута
-  - обозначение номера кадастрового квартала
-  - обозначение кадастрового номера земельного участка
-  - обозначение муниципального образования
-  - обозначение субъекта

Г.дмитровский городской округ  
Московская область



Схема расположения границ публичного сервитута



Выноска №33

Масштаб 1:2000

Используемые условные знаки и обозначения:











-  - обозначение границы публичного сервитута
-  - обозначение границы земельного участка
-  - обозначение границы кадастрового квартала
-  - обозначение линии электропередачи
-  - обозначение границы охранной зоны линии электропередачи
-  - обозначение характерной точки границы публичного сервитута
-  50:04:0140603 - обозначение номера кадастрового квартала
-  50:04:0140603:325 - обозначение кадастрового номера земельного участка
-  Тацдомский городской округ - обозначение муниципального образования
-  Московская область - обозначение субъекта

Схема расположения границ публичного сервитута



Выписка №34

Масштаб: 1:2000

Используемые условные знаки и обозначения:











-  - обозначение границы публичного сервитута
-  - обозначение границы земельного участка
-  - обозначение границы кадастрового квартала
-  - обозначение линии электропередачи
-  - обозначение границы охранной зоны линии электропередачи
-  - обозначение характерной точки границы публичного сервитута
-  50:04:0140603 - обозначение номера кадастрового квартала
-  50:04:0140603:725 - обозначение кадастрового номера земельного участка
-  Дмитровский городской округ - обозначение муниципального образования
-  Московская область - обозначение субъекта

Схема расположения границ публичного сервитута

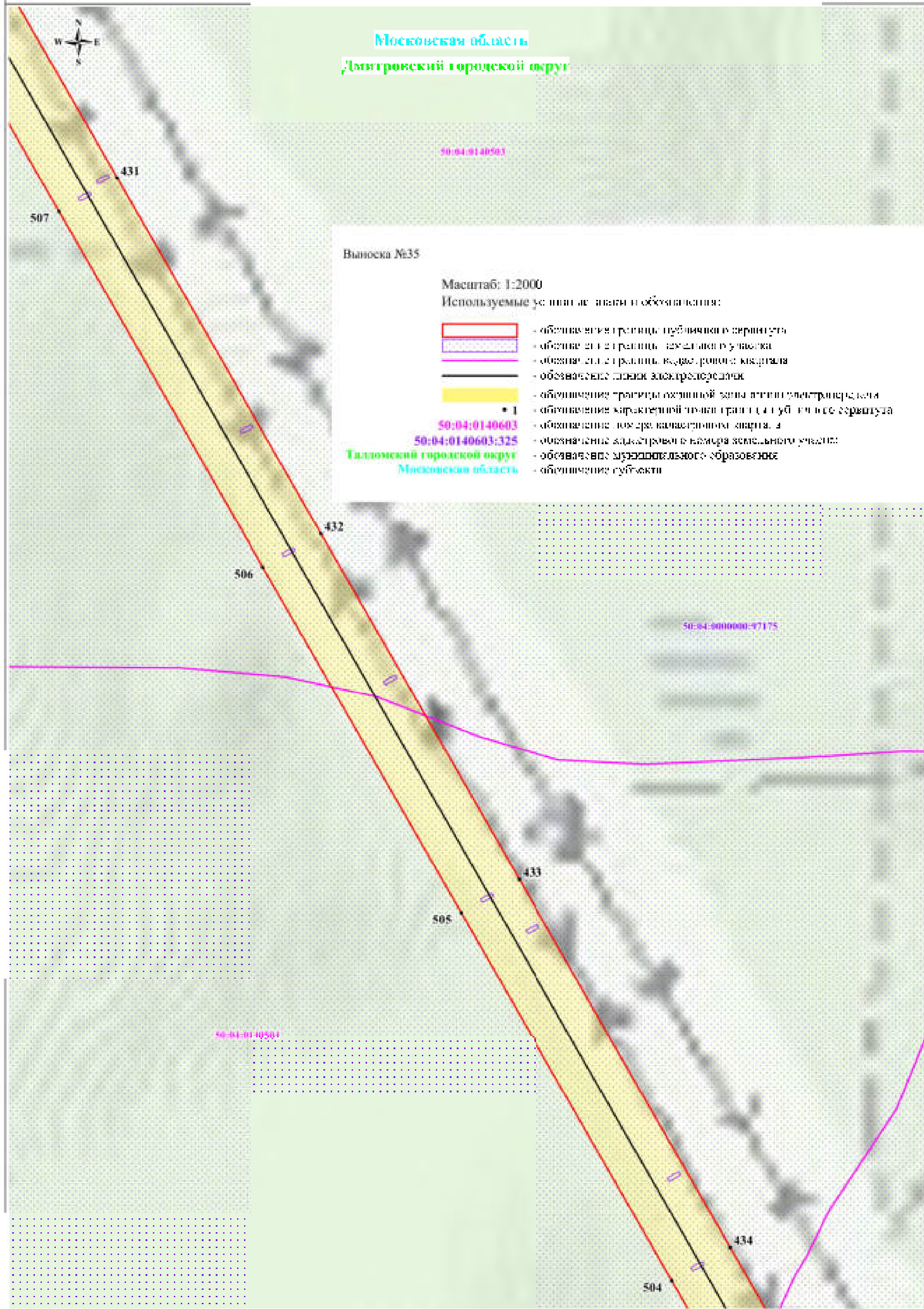


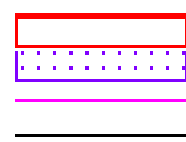
Схема расположения границ публичного сервитута



Выписка №36

Масштаб: 0. 1:2000

Цель документа: учет границ земель и объектов недвижимости



- обозначение границ публичного сервитута
- обозначение границ земельного участка
- обозначение границ кадастрового квартала
- обязательное линии электропередачи

• 1  
50:04:0140603  
50:04:0140603:325

- обозначение границ охранной зоны линии электропередачи
- обозначение кадастровой точки границы публичного сервитута
- обязательные номера кадастрового квартала
- обязательные кадастровый номер земельного участка
- обязательное муниципальное образование
- обозначение субъекта

Тип земельной территории округ  
Московская область











Схема расположения границ публичного кадастрового участка



Выписка №37

Масштаб: 1:2000

Используются условные знаки и обозначения:

- |   |   |
|---|---|
|  | обозначение границы публичного кадастрового участка                   |
|  | обозначение границы земельного участка                                |
|  | обозначение границы кадастрового квартала                             |
|  | обозначение линии электропередачи                                     |
|  | обозначение границы общественной территории электропередачи           |
|  | обозначение характерной точки границы публичного кадастрового участка |
|  | обозначение центра кадастрового квартала                              |
|  | обозначение кадастрового номера земельного участка                    |
|  | обозначение муниципального образования                                |
|  | обозначение субъекта  |

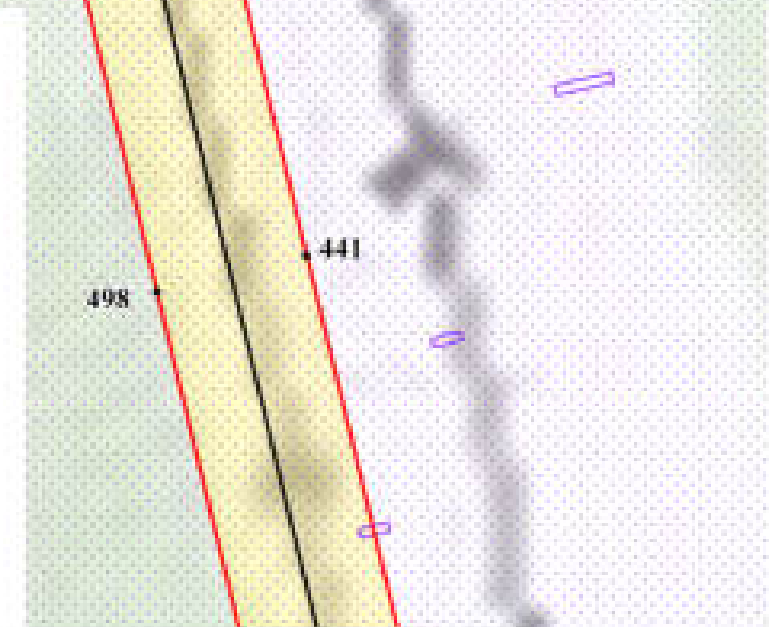
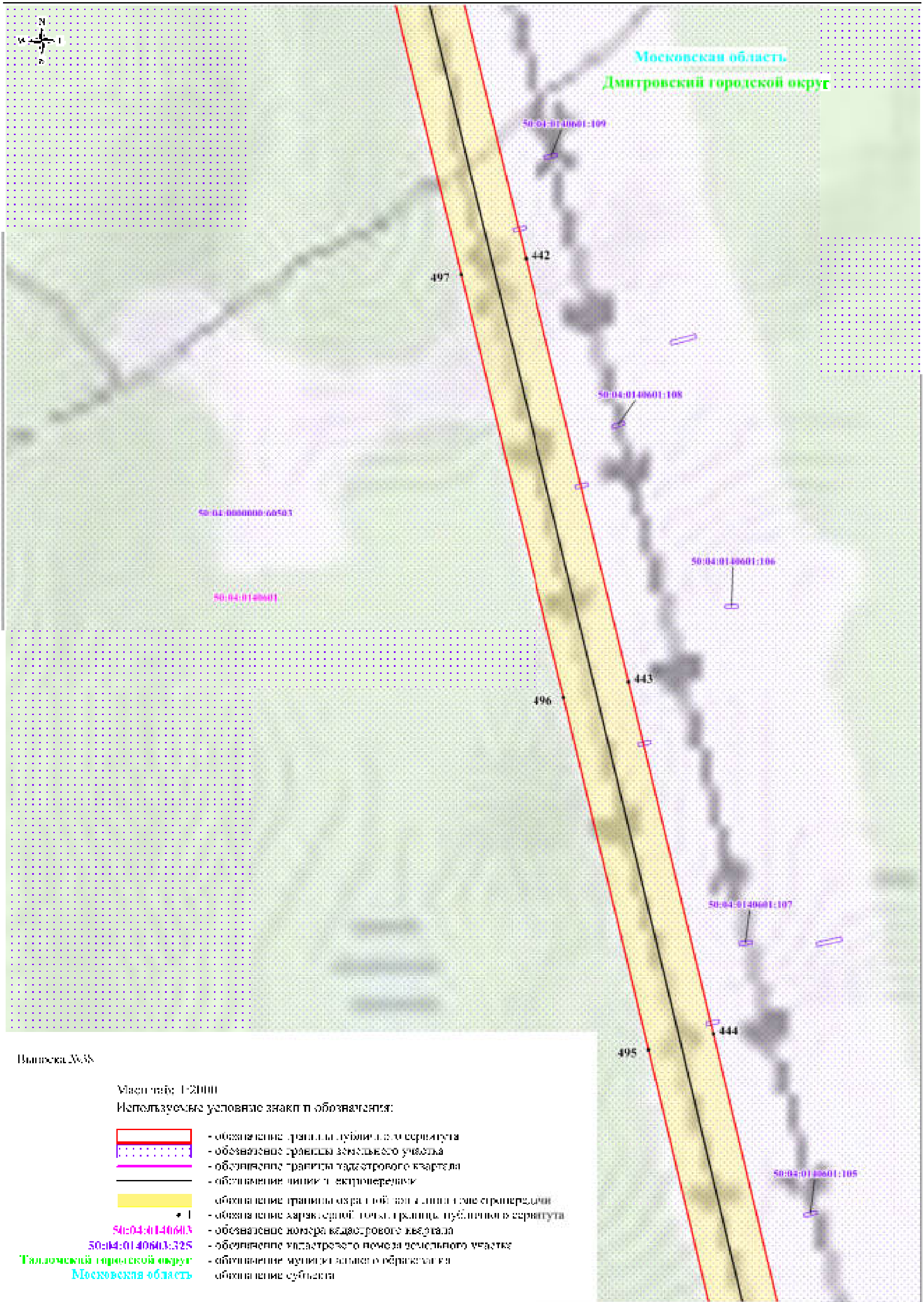


Схема расположения границ публично-муниципального земельного участка



Выпуск №38

Масштаб: 1:2000

Используемые условные знаки и обозначения:











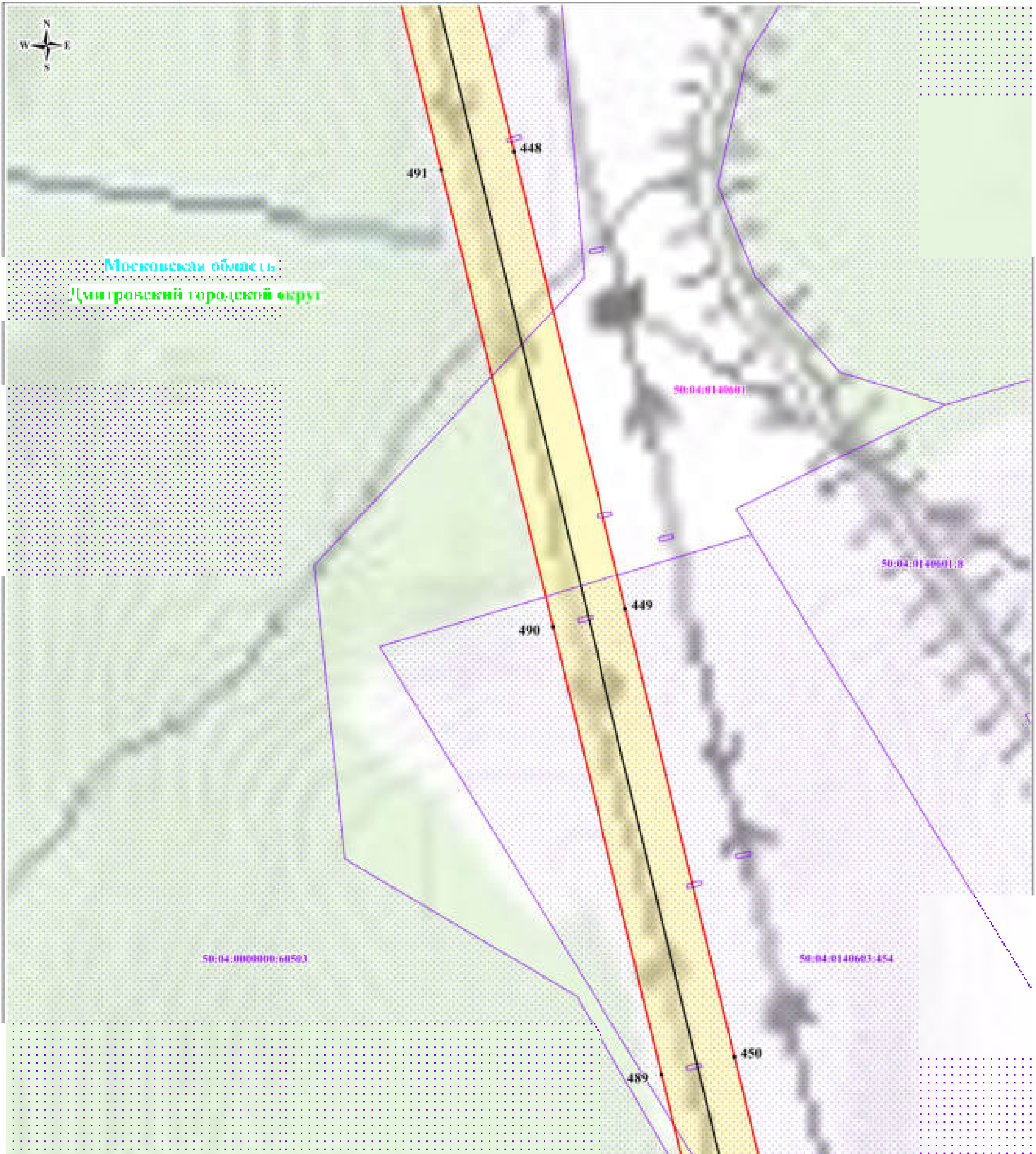
-  - обозначение границ публично-муниципального земельного участка
-  - обозначение границ земельного участка
-  - обозначение границ кадастрового квартала
-  - обозначение линии и экстерьеров
-  - обозначение границ квартала с указанием стороны
-  - обозначение характерной точки границы публично-муниципального земельного участка
-  50:04:0140601:325 - обозначение номера кадастрового квартала
-  50:04:0140601:325 - обозначение кадастрового номера земельного участка
-  Таинковский городской округ - обозначение муниципального образования
-  Московская область - обозначение субъекта

Схема расположения границ публичного сервитута



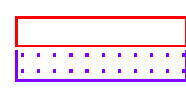
Схема расположения границ публичного сервитута



Выписка №-0

Масштаб: 1:2000

Исполнение по линиям связи и обозначения:



- обозначение границ публичного сервитута
- обозначение границ земельных участков
- обозначение границ объектов в кадастре
- обозначение линии электропередачи



- обозначение границ охранной зоны линии электропередачи
- обозначение характерной точки границы публичного сервитута
- обозначение номера кадастрового квартала

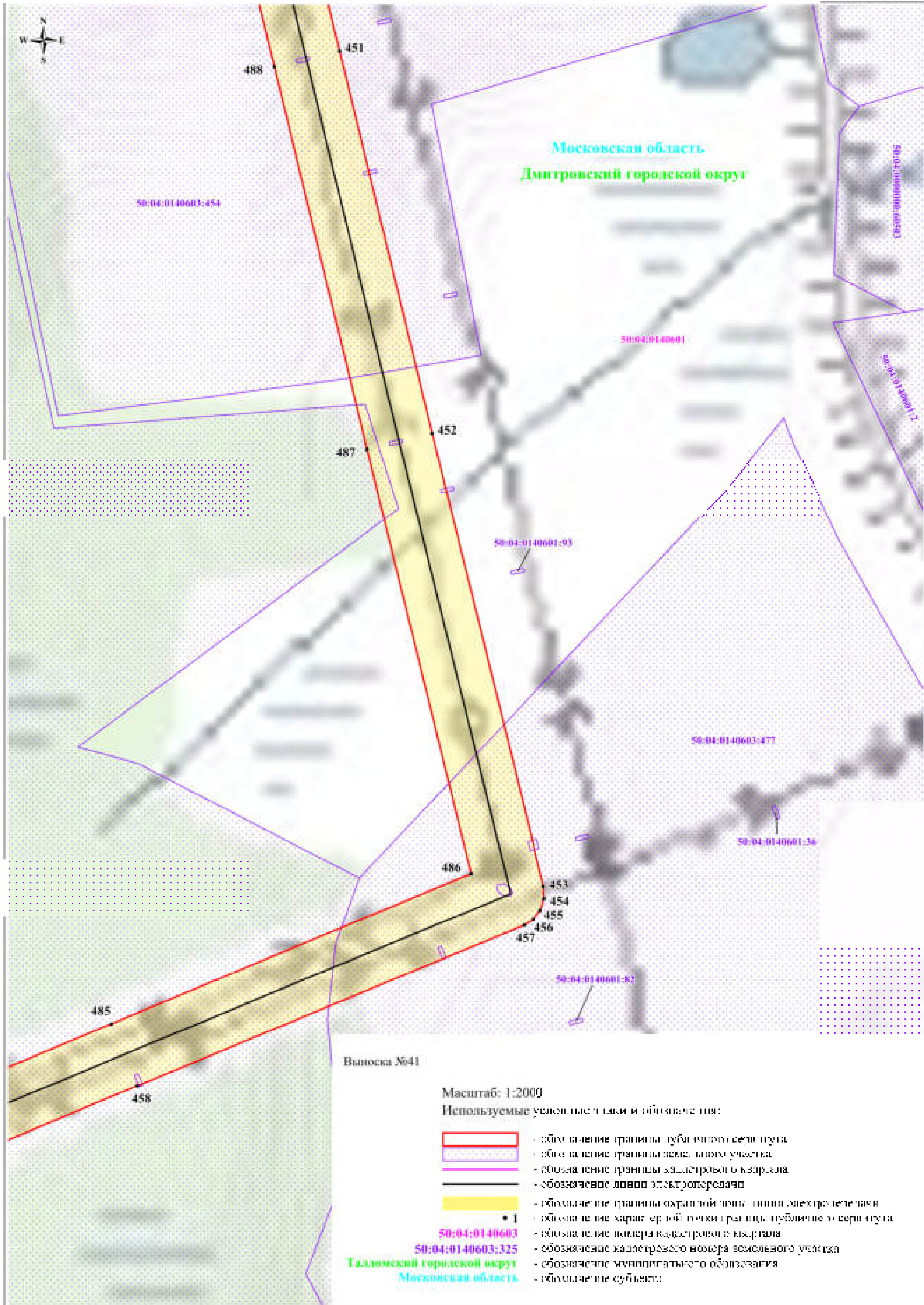
50:04:0140603  
50:04:0140603:325

Дмитровский городской округ  
Московская область

- обозначение кадастрового номера земельного участка
- обозначение земельного участка
- обозначение субъекта



Схема расположения границ публично-сервитута



Выписка №41

Масштаб: 1:2000

Используемые условные знаки и обозначения:

- обозначение границ публично-сервитута
- обозначение границ земельного участка
- обозначение границ кадастрового квартала
- обозначение линии электропередачи
- обозначение границ охранной зоны линии электропередачи
- 1 - обозначение характерной точки границы публично-сервитута
- 50:04:0140603 - обозначение номера кадастрового квартала
- 50:04:0140603:325 - обозначение кадастрового номера земельного участка
- Талдомский городской округ - обозначение муниципального образования
- Московская область - обозначение субъекта

Схема расположения границ публичного сервитута

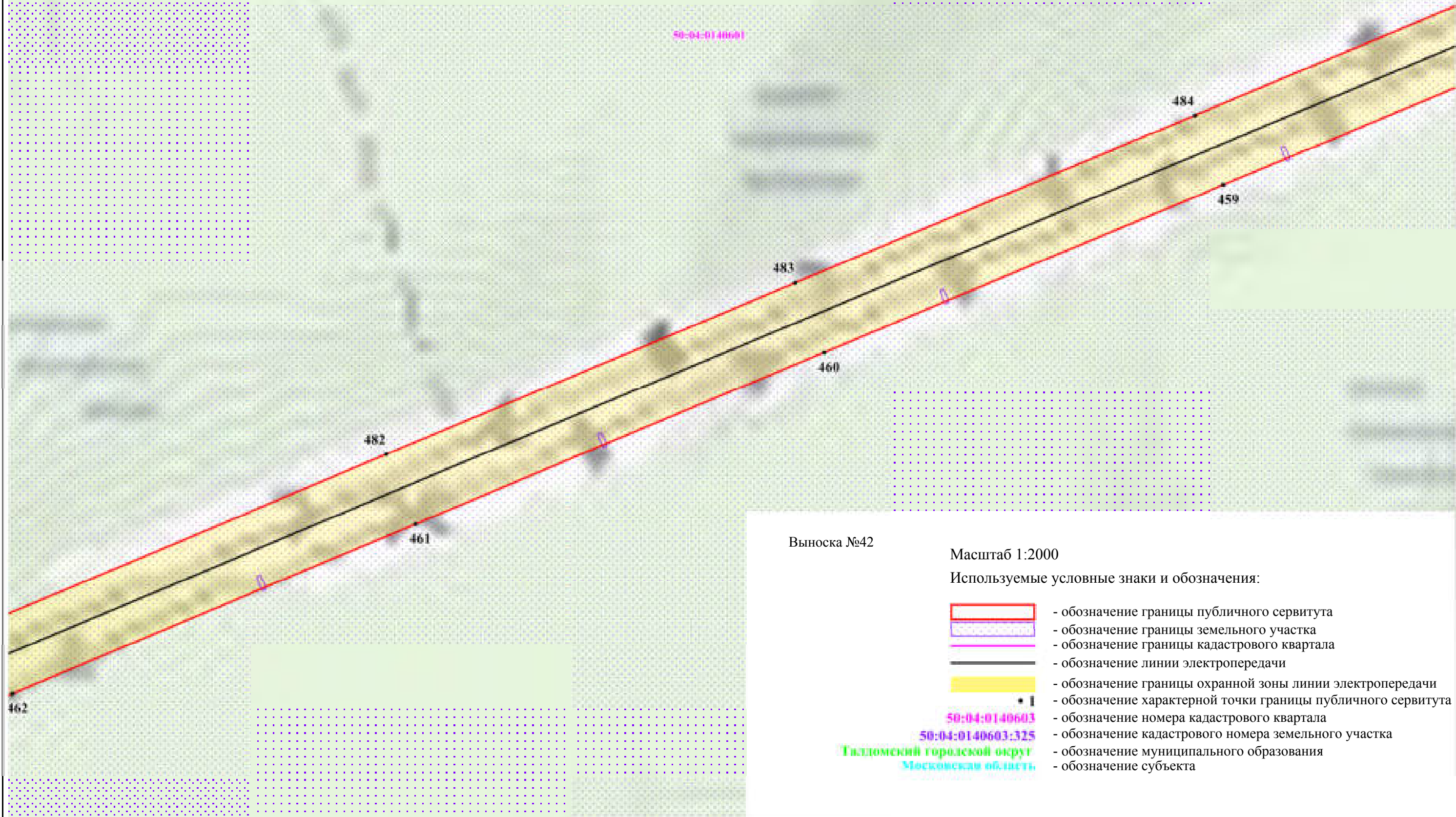


Московская область

Дмитровский городской округ

50:04:000009:04505

50:04:0140601



Выноска №42

Масштаб 1:2000

Используемые условные знаки и обозначения:







-  - обозначение границы публичного сервитута
-  - обозначение границы земельного участка
-  - обозначение границы кадастрового квартала
-  - обозначение линии электропередачи
-  - обозначение границы охранной зоны линии электропередачи
-  - обозначение характерной точки границы публичного сервитута
- 50:04:0140603
- 50:04:0140603:325
- Талдомский городской округ
- Московская область
- обозначение номера кадастрового квартала
- обозначение кадастрового номера земельного участка
- обозначение муниципального образования
- обозначение субъекта

Схема расположения трассы и публичного сервитута

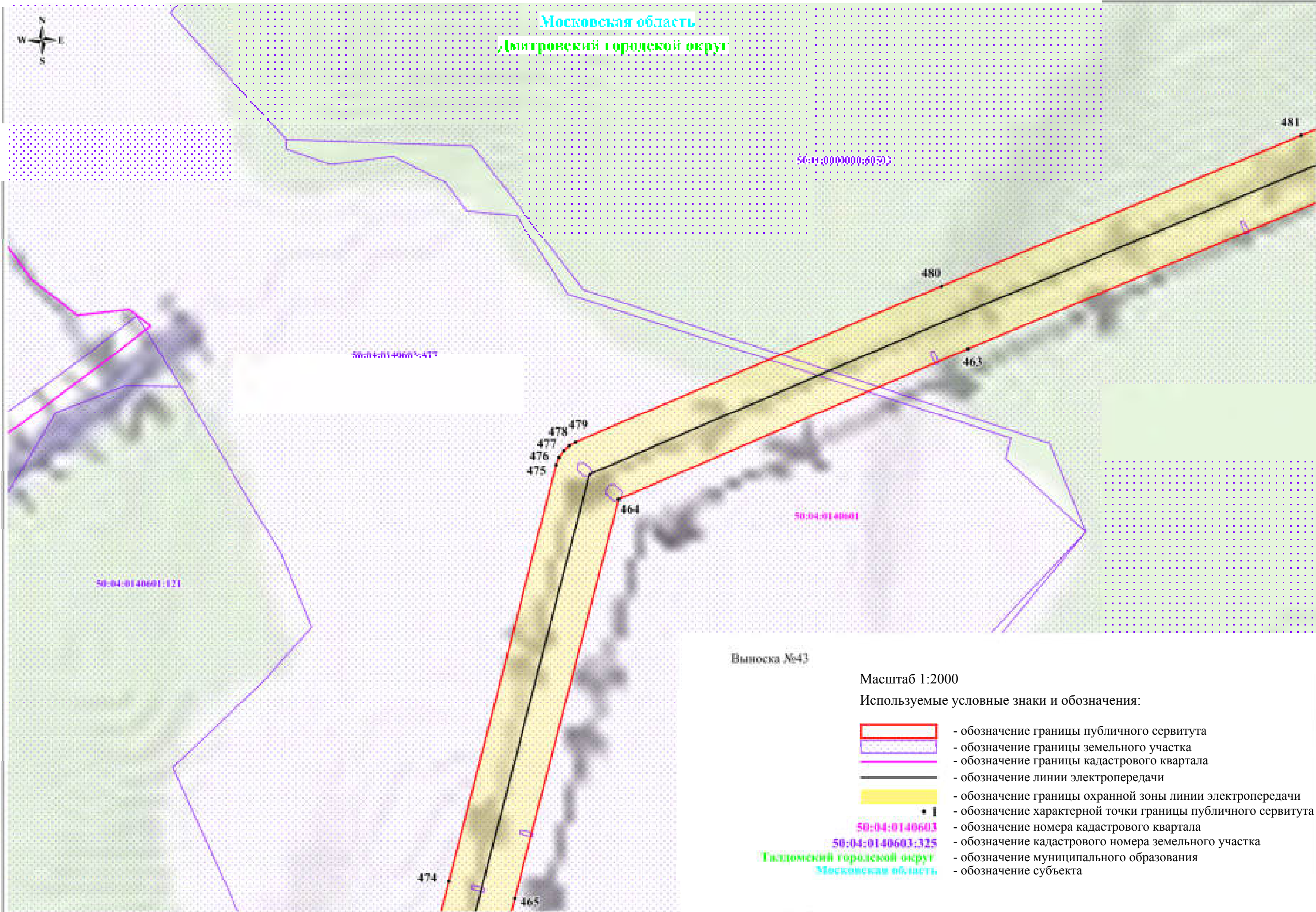


Схема расположения границ публичного сервитута

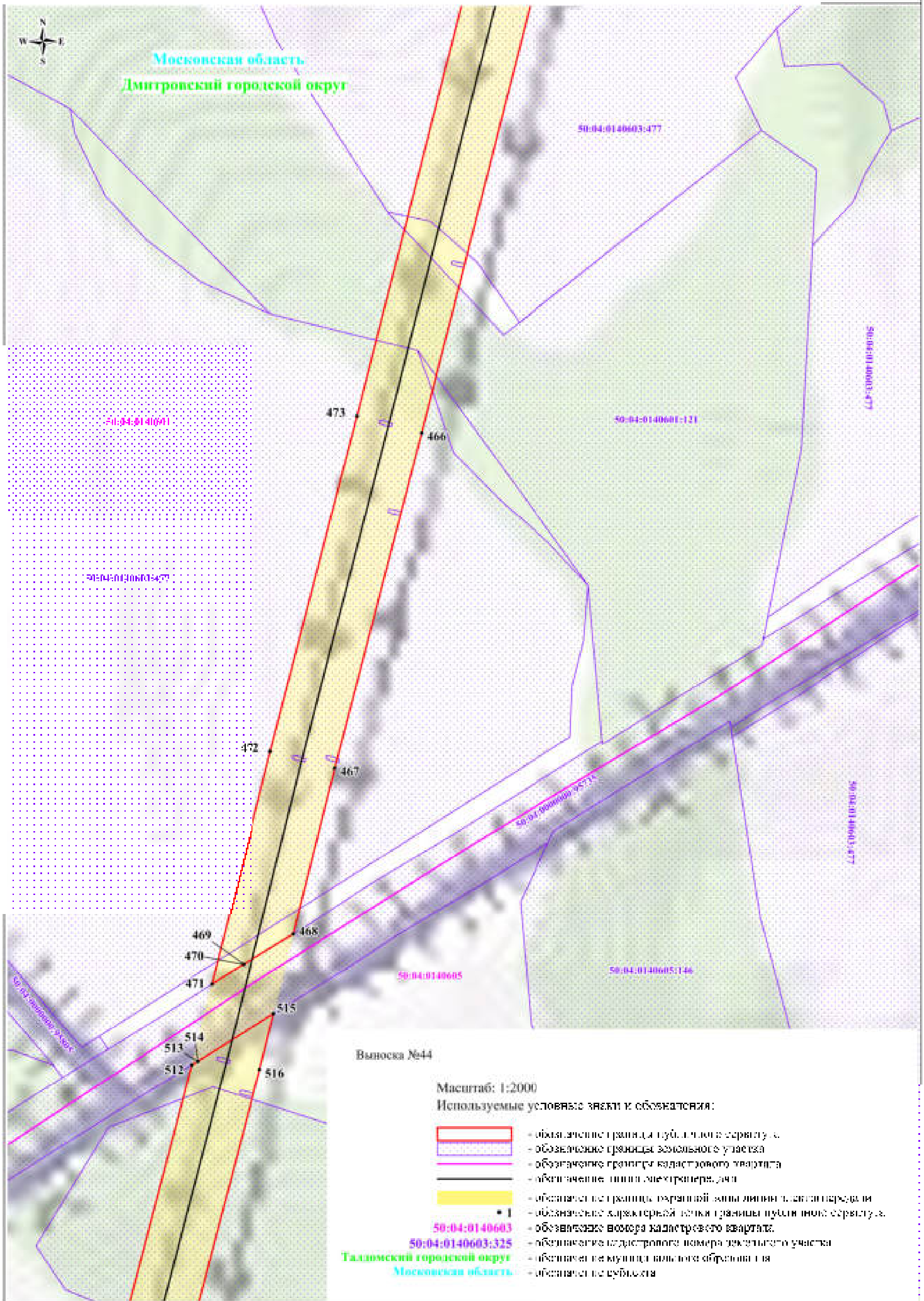


Схема расположения границ публичного сервитута



Московская область  
Дмитровский городской округ

50:04:0140605:146

50:04:0140605:2

50:04:0090000:00925

50:04:0140605

Выписка №45

Масштаб: 1:2000

Используемые условные линии и обозначения:











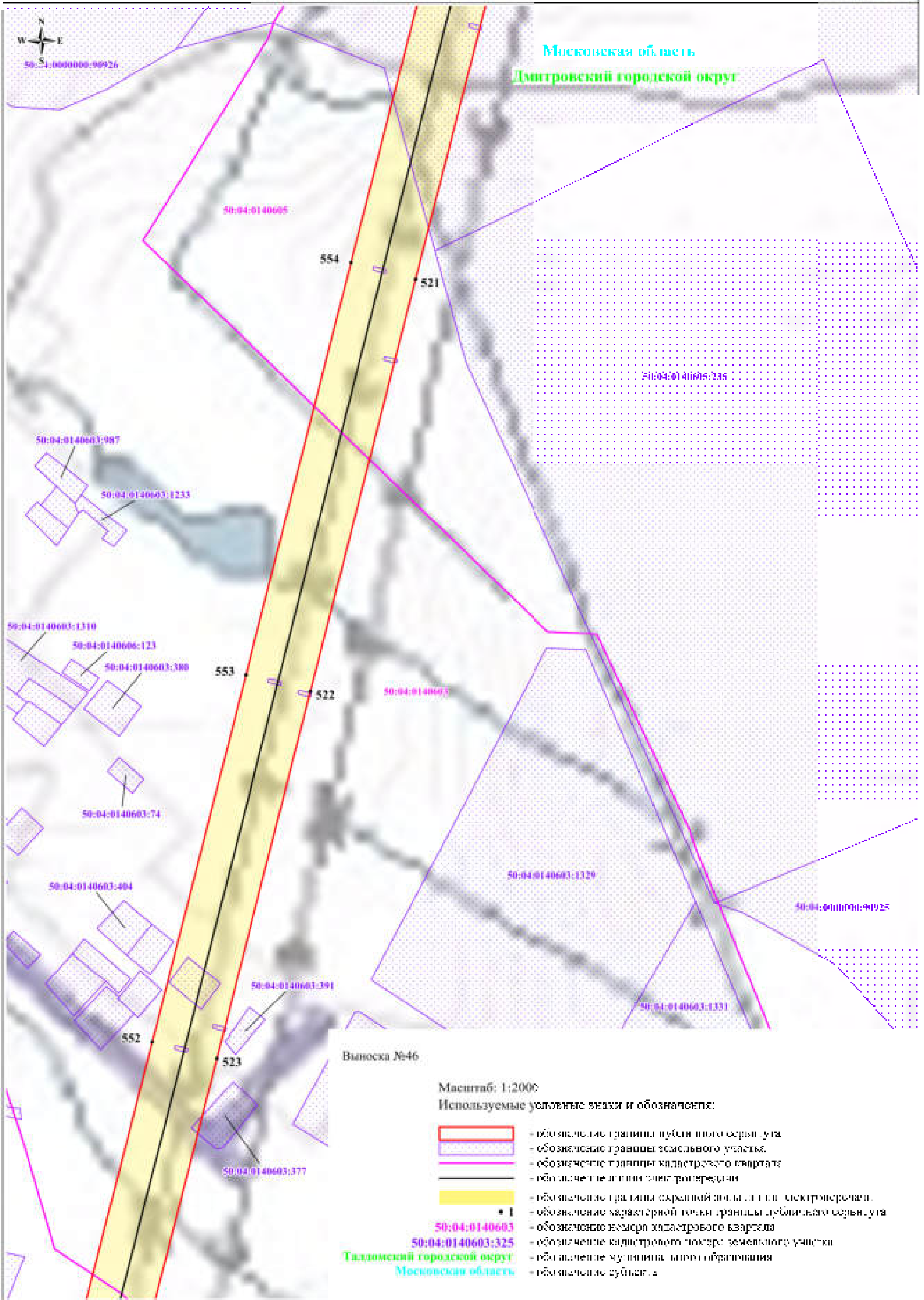
-  - обозначение границ публичного сервитута
-  - обозначение границ земельного участка
-  - обозначение границ на участках с оврагами
-  - обозначение линии и ширины дорожки
-  - обозначение границ охральной зоны линии электропередачи
-  - обозначение характерной точки границы публичного сервитута
-  50:04:0140603 - обозначение номера кадастрового квартала
-  50:04:0140603:325 - обозначение кадастрового номера земельного участка
-  Тагломский городской округ - обозначение муниципального образования
-  Московской области - обозначение субъекта

Схема расположения границ публичного сервитута



50:04:0140603:99926

Московская область  
Дмитровский городской округ

50:04:0140603

554

521

50:04:0140603:235

50:04:0140603:987

50:04:0140603:1233

50:04:0140603:1310

50:04:0140603:123

50:04:0140603:380

553

522

50:04:0140603

50:04:0140603:74

50:04:0140603:404

50:04:0140603:1329

50:04:0140603:9125

50:04:0140603:391

552

523

Выноска №46

Масштаб: 1:2000

Используемые условные знаки и обозначения:











-  - обозначение границы публичного сервитута
-  - обозначение границы земельного участка
-  - обозначение границы кадастрового квартала
-  - обозначение центра линии электропередачи
-  - обозначение границы охранной зоны ЛЭП (линии электропередачи)
-  - обозначение характерной точки границы публичного сервитута
-  50:04:0140603 - обозначение номера кадастрового квартала
-  50:04:0140603:325 - обозначение кадастрового номера земельного участка
-  Ташировский городской округ - обозначение муниципального образования
-  Московская область - обозначение субъекта

Схема расположения границ публичного сервитута

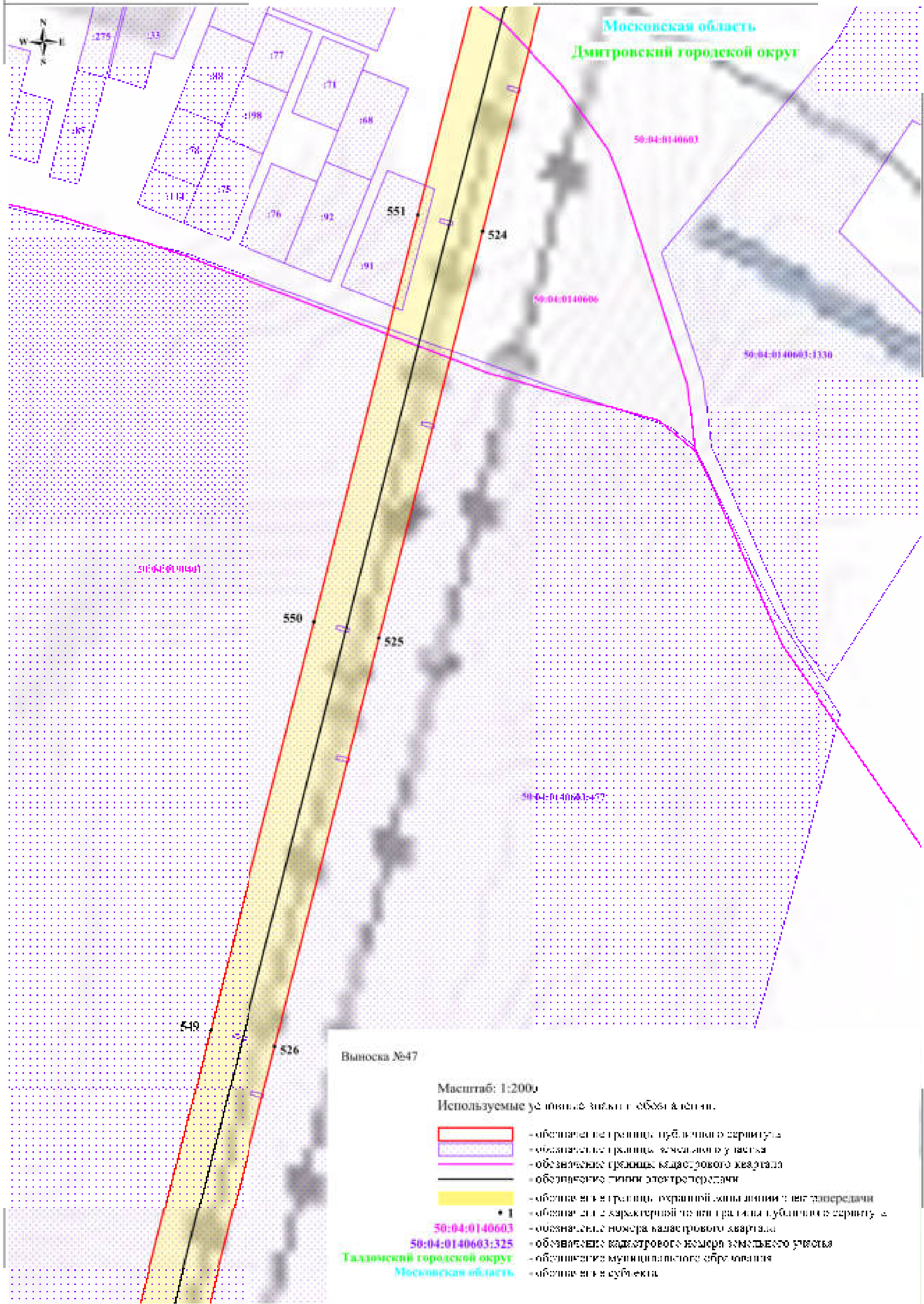


Схема расположения границ публичного сервитута



Московская область  
Дмитровский городской округ

50:04:0140603:477

50:04:0190401

50:04:0190401:3

Выписка №48

Масштаб: 1:2000

Используемые условные знаки и обозначения:











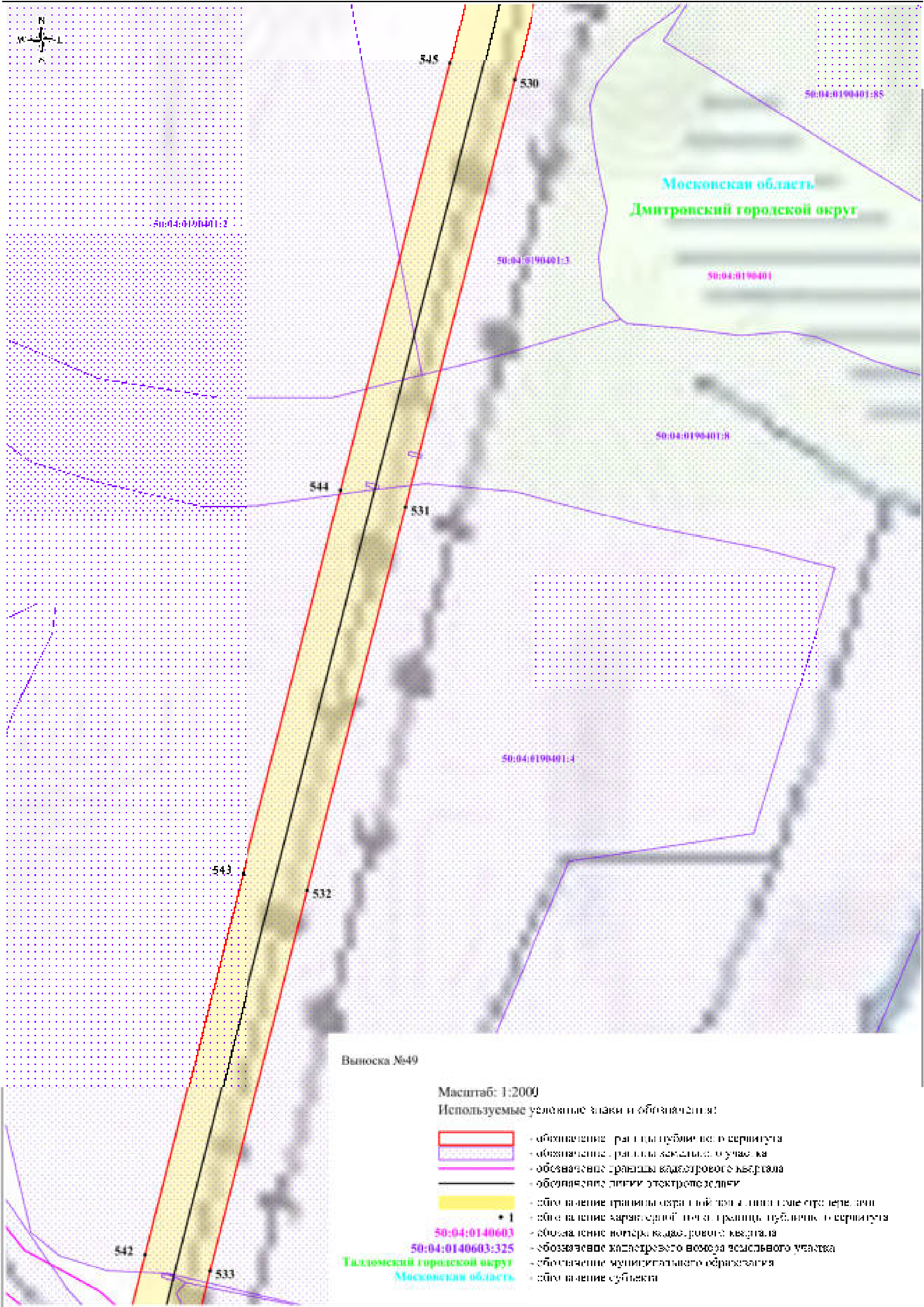
-  - обозначение границ публичного сервитута
-  - обозначение границ земельного участка
-  - обозначение границ кадастрового квартала
-  - обозначение оси или линии электроснабжения
-  - обозначение границ охранной зоны линии электроснабжения
-  - обозначение характерной точки границы публичного сервитута
-  50:04:0140603 - обозначение номера кадастрового квартала
-  50:04:0140603:325 - обозначение кадастрового номера земельного участка
-  Таинковский городской округ - обозначение муниципального образования
-  Московская область - обозначение субъекта



Схема расположения границ публичного земельного участка



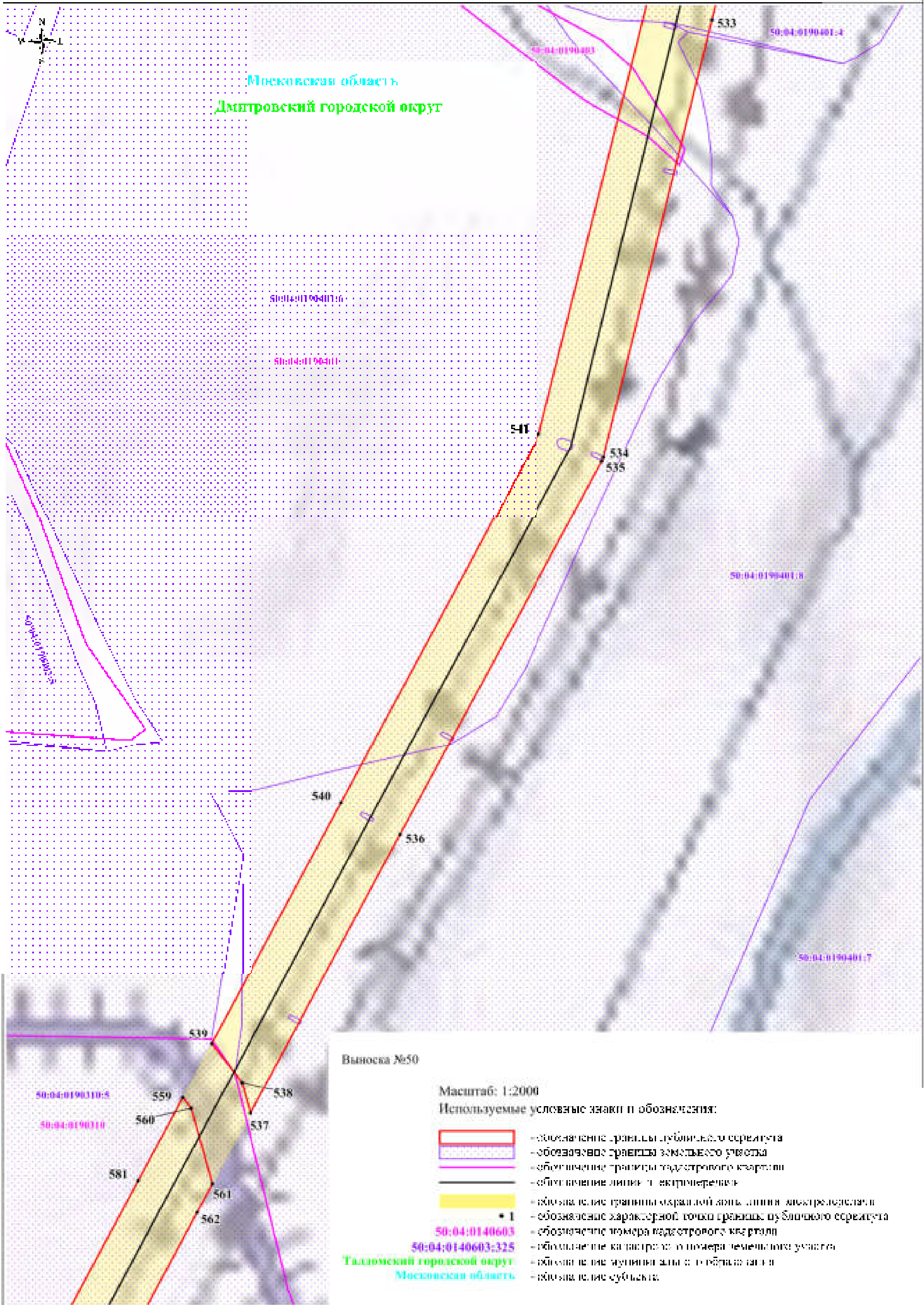
Выписка №49

Масштаб: 1:2000

Используемые условные знаки и обозначения:

- обозначение границ публичного земельного участка
- обозначение границ земельного участка
- обозначение границ кадастрового квартала
- обозначение линии электропередачи
- обозначение границ муниципальной территории
- 1 - обозначение кадастровой точки границ публичного земельного участка
- 50:04:0140603 - обозначение номера кадастрового квартала
- 50:04:0140603:325 - обозначение кадастрового номера земельного участка
- Талдомский городской округ - обозначение муниципального образования
- Московская область - обозначение субъекта

Схема расположения границ публично-муниципальной территории



Московская область  
Дмитровский городской округ

50:04:0190401:6

50:04:0190401:1

533

50:04:0190401:4

541

534  
535

50:04:0190401:8

540

536

50:04:0190401:7

539

559

560

537

581

561

562

Выноски №50

Масштаб: 1:2000

Неиспользуемые условные знаки и обозначения:

- обозначение границы публично-муниципальной территории
- обозначение границы земельного участка
- обозначение границ кадастрового квартала
- обозначение линии электропередачи
- обозначение территории муниципальной администрации
- 1 - обозначение характерной точки границы публично-муниципальной территории
- 50:04:0140603 - обозначение номера кадастрового квартала
- 50:04:0140603:325 - обозначение кадастрового номера земельного участка
- Талдомский городской округ - обозначение муниципального образования
- Московская область - обозначение субъекта

50:04:0190310:5

50:04:0190310

Схема расположения границ публичного сервитута

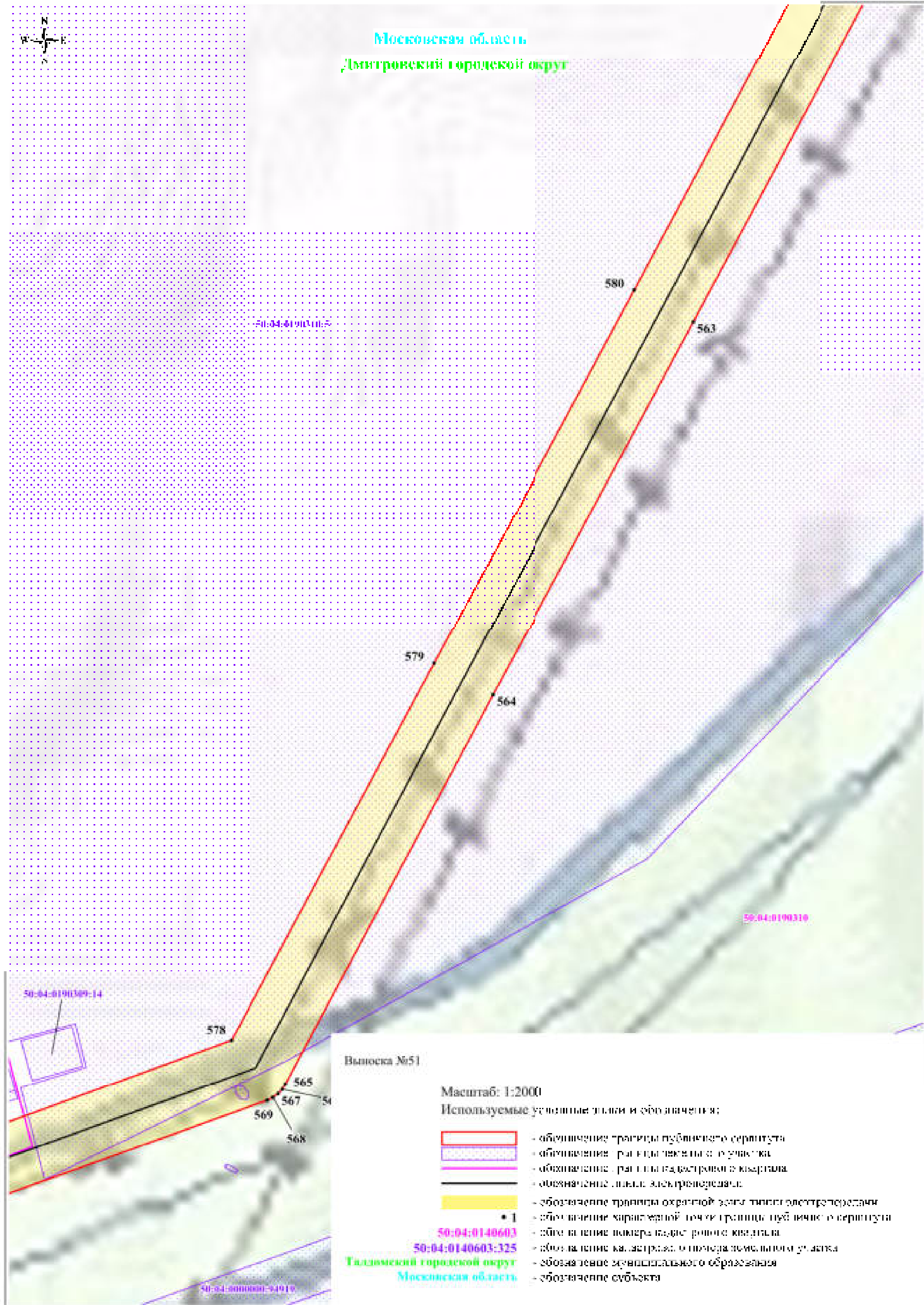
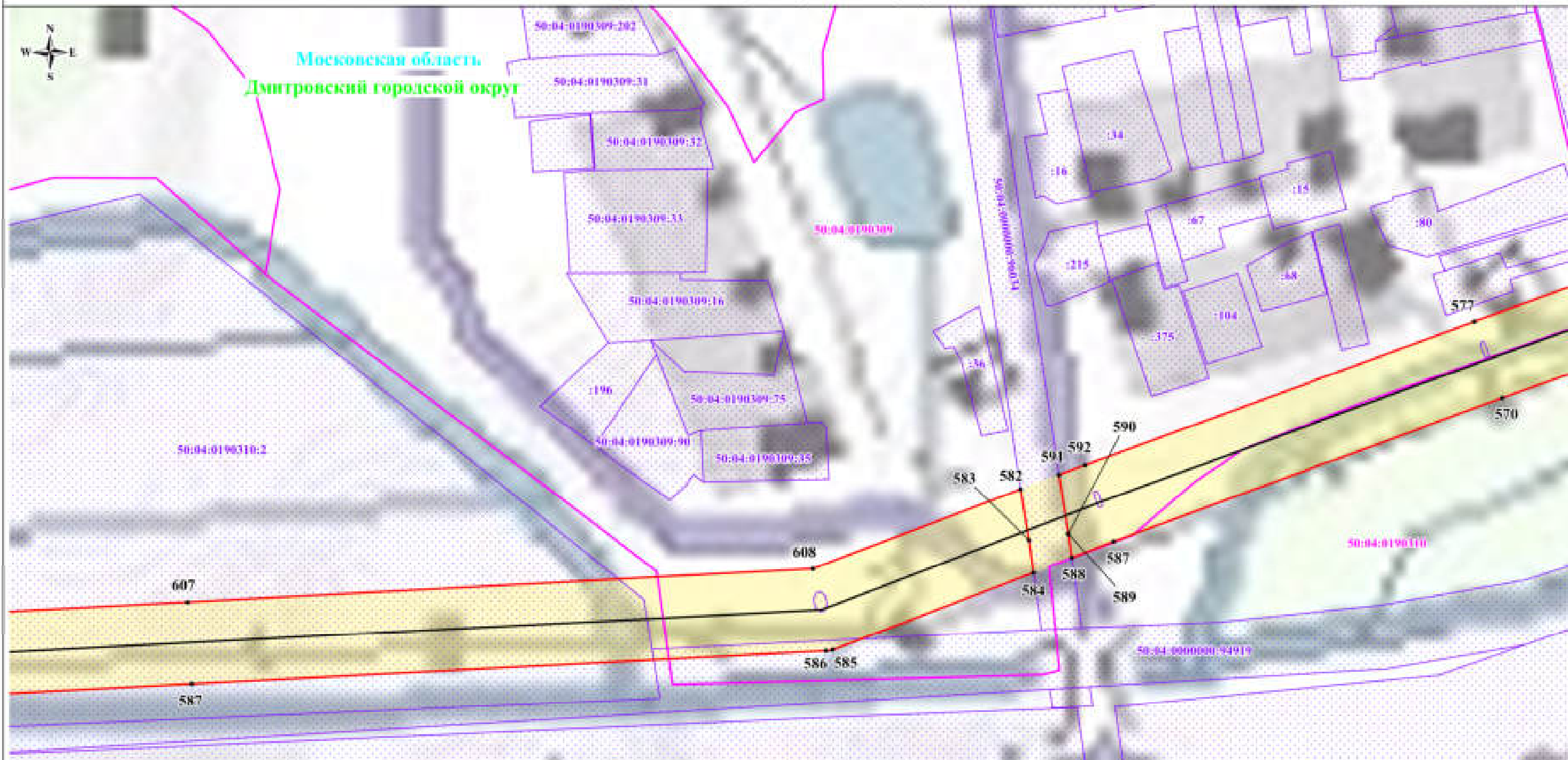


Схема расположения границы публичного сервитута



Выноска №52

Масштаб 1:2000;

Используемые условные знаки и обозначения:







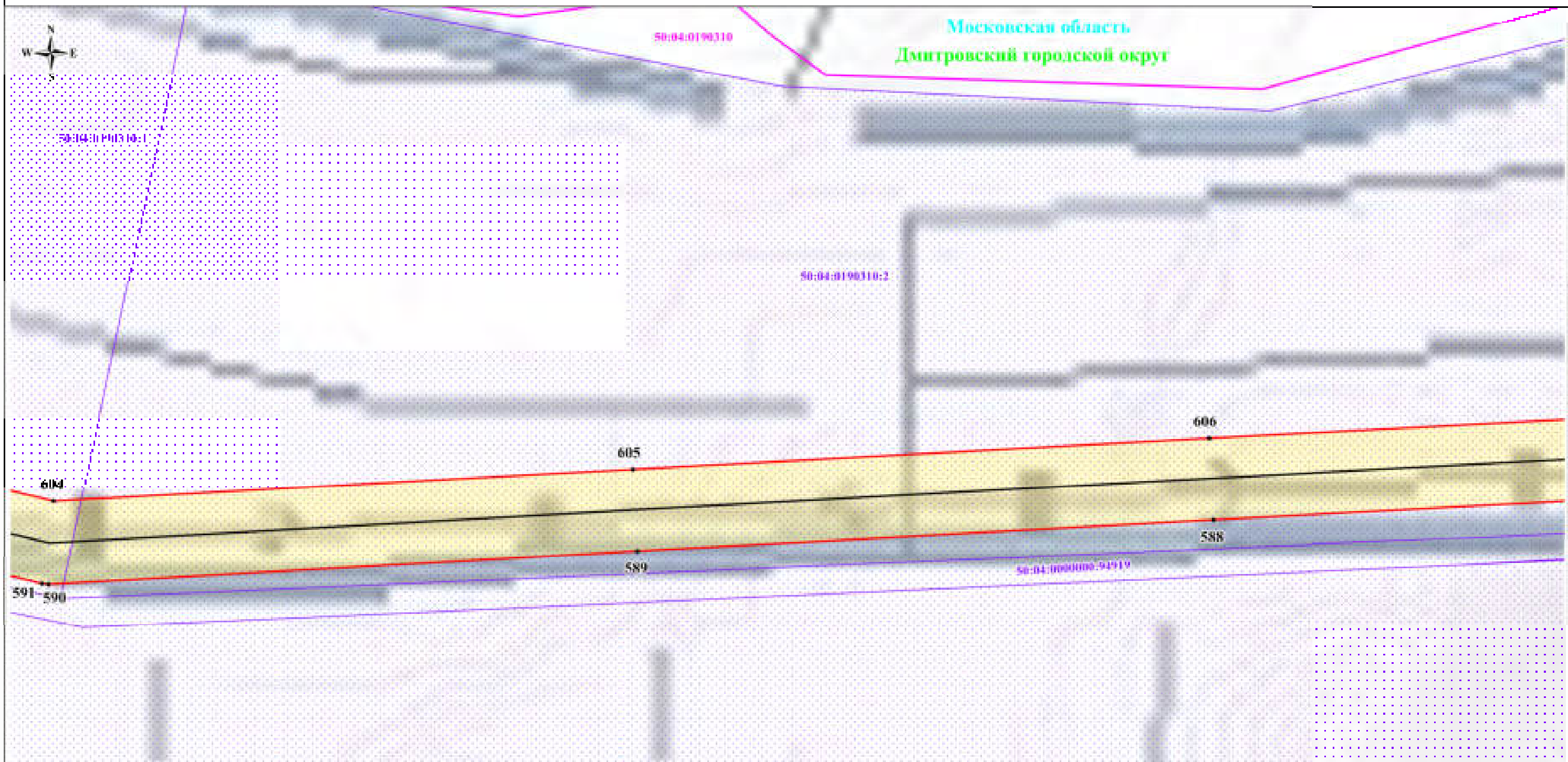
-  - обозначение границы публичного сервитута
-  - обозначение границы земельного участка
-  - обозначение границы кадастрового квартала
-  - обозначение линии электропередачи
-  - обозначение границы охранной зоны линии электропередачи
-  - обозначение характерной точки границы публичного сервитута
- 50:04:0140603** - обозначение номера кадастрового квартала
- 50:04:0140603:325** - обозначение кадастрового номера земельного участка
- Дмитровский городской округ** - обозначение муниципального образования
- Московская область** - обозначение субъекта













Схема размещения границ публичного сервитута



Выписка №53



Масштаб: 1:2000

Используемые условные знаки и обозначения:

-  - обозначение границ публичного сервитута
-  - обозначение границ земельного участка
-  - обозначение границ кадастрового квартала
-  - обозначение линии связи (разрывов)
-  - обозначение границы охранной зоны линий электропередачи
-  • 1 - обозначение характерной точки границы публичного сервитута
-  50:04:0140603 - обозначение номера кадастрового квартала
-  50:04:0140603:325 - обозначение кадастрового номера земельного участка
-  Дмитровский городской округ - обозначение муниципального образования
-  Московская область - обозначение субъекта

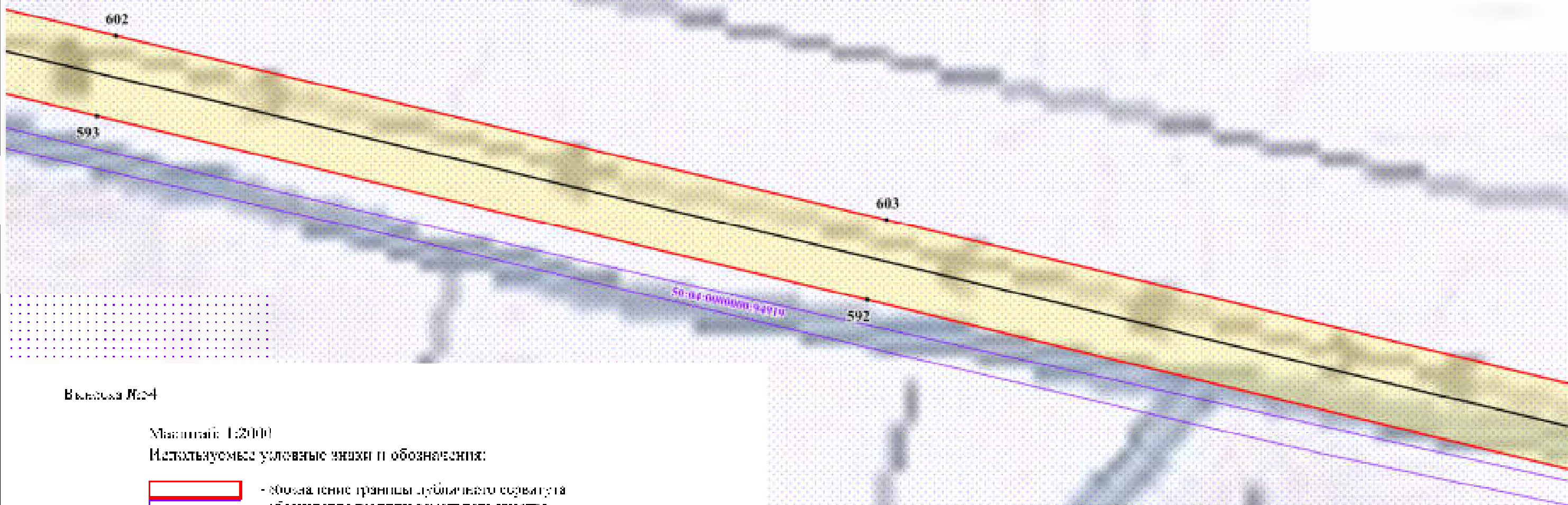
Московская область

Дмитровский городской округ



50:04:0190310:1

50:04:0190310



Высота №24

Масштаб: 1:2000

Используемые условные знаки и обозначения:




- обозначение границы публично-правового сервитута



- обозначение границы земельного участка



- обозначение граница кадастрового квартала



- обозначение линии и расстояния



- обозначение границы сервитута



- обозначение точек границы публично-правового сервитута

50:04:0140603

- обозначение номера кадастрового квартала

50:04:0140603:325

- обозначение кадастрового номера земельного участка

Дмитровский городской округ

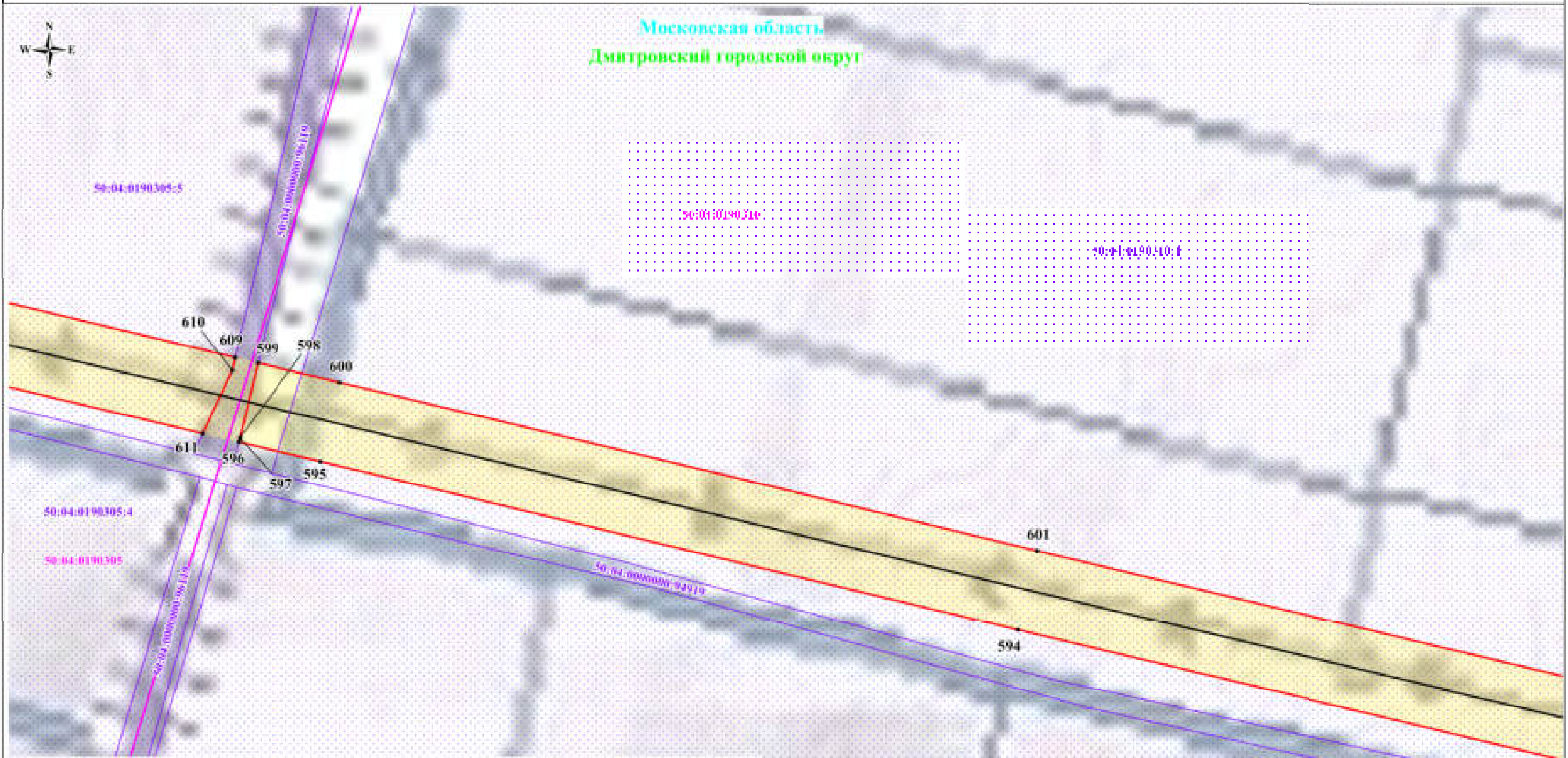
- обозначение муниципального образования

Московская область

- обозначение субъекта

50:04:0190310:3

Схема расположения граници публичного сервитута



Выноска №55

Масштаб 1:2000

Используемые условные знаки и обозначения:











-  - обозначение граници публичного сервитута
-  - обозначение граници земельного участка
-  - обозначение граници кадастрового квартала
-  - обозначение линии электропередачи
-  - обозначение граници охранной зоны линии электропередачи
-  - обозначение характерной точки граници публичного сервитута
-  50:04:0140603 - обозначение номера кадастрового квартала
-  50:04:0140603:325 - обозначение кадастрового номера земельного участка
-  Тагетский городской округ - обозначение муниципального образования
-  Московская область - обозначение субъекта

Схема застройки границ публичного сервитута.

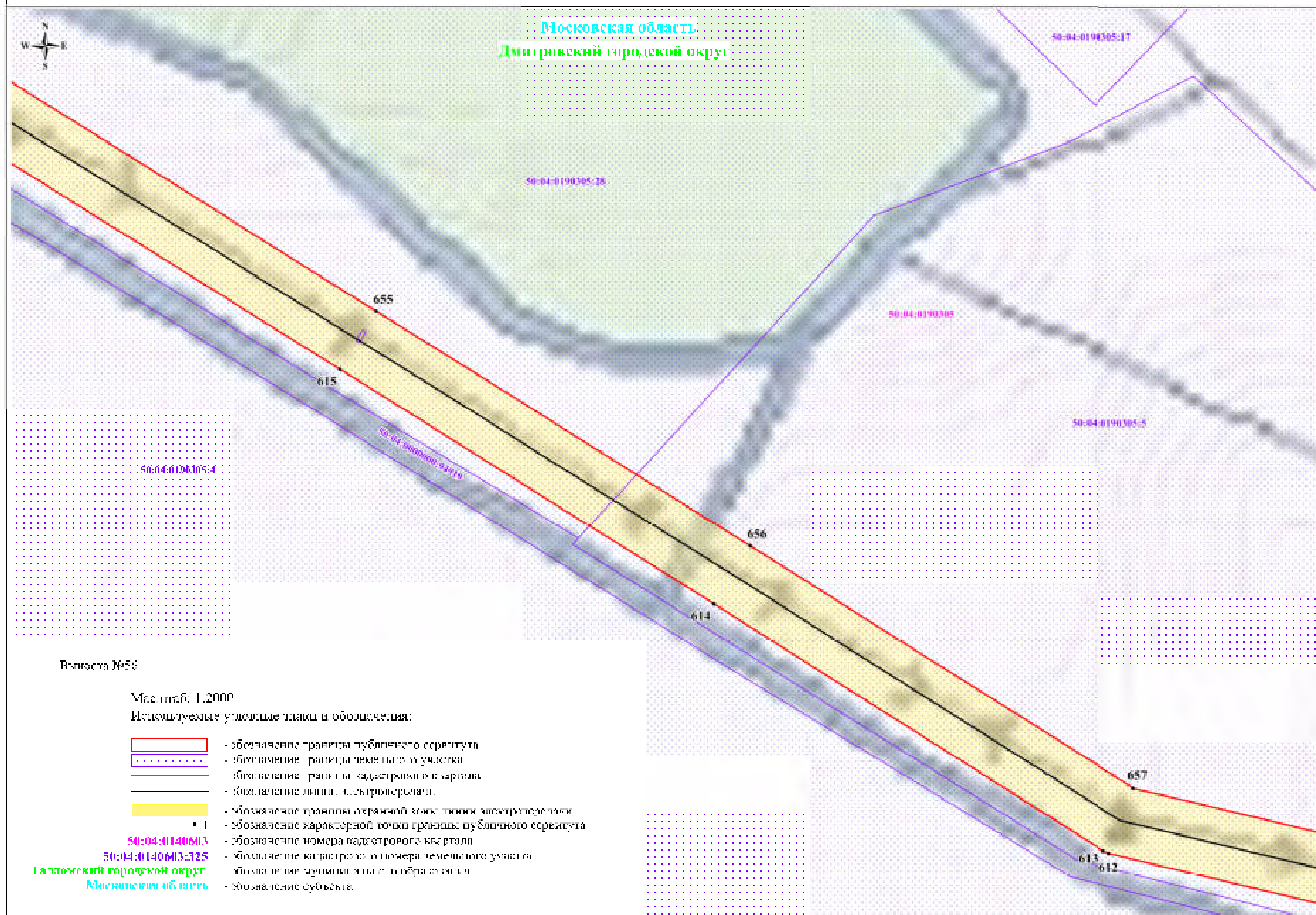




Схема размещения границ публичного сервитута

Московская область  
Дмитровский городской округ

50:04:0190305

50:04:0190305:4

50:04:0190305:25

50:04:0190305:25


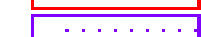








50:04:0190110

50:04:0190110:3

Выявка №57

Масштаб: 1:2000

Используемые условные знаки и обозначения:

-  - обозначение границ публичного сервитута
-  - обозначение границ земельного участка
-  - обозначение границ кадастрового квартала
-  - обозначение линии электропередачи
-  - линия электропередачи (красная линия электропередачи)
-  - обозначение характерной точки границ публичного сервитута
-  50:04:0140603 - обозначение номера кадастрового квартала
-  50:04:0140603:325 - обозначение кадастрового номера земельного участка
-  Дмитровский городской округ - обозначение муниципального образования
-  Московская область - обозначение субъекта

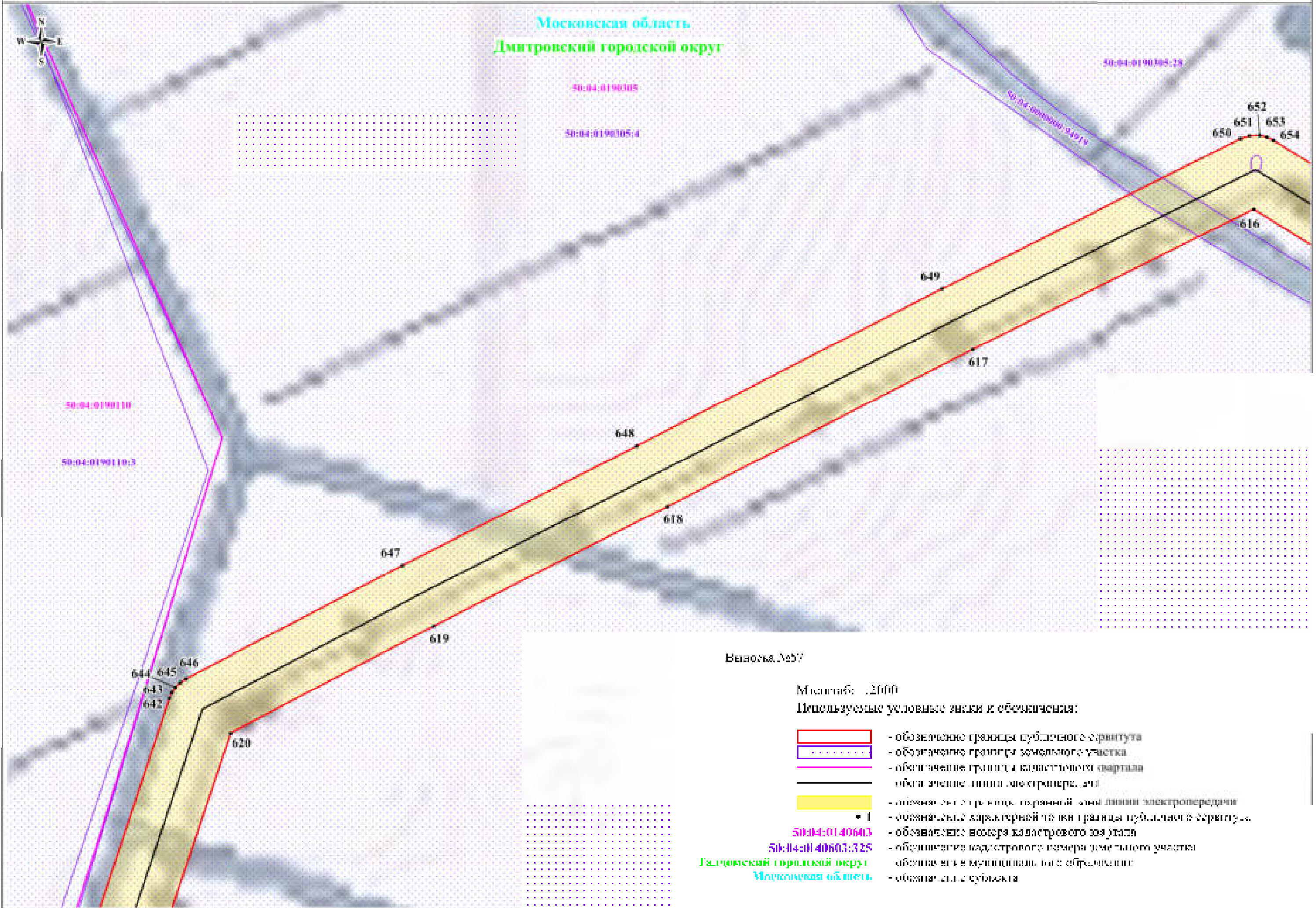
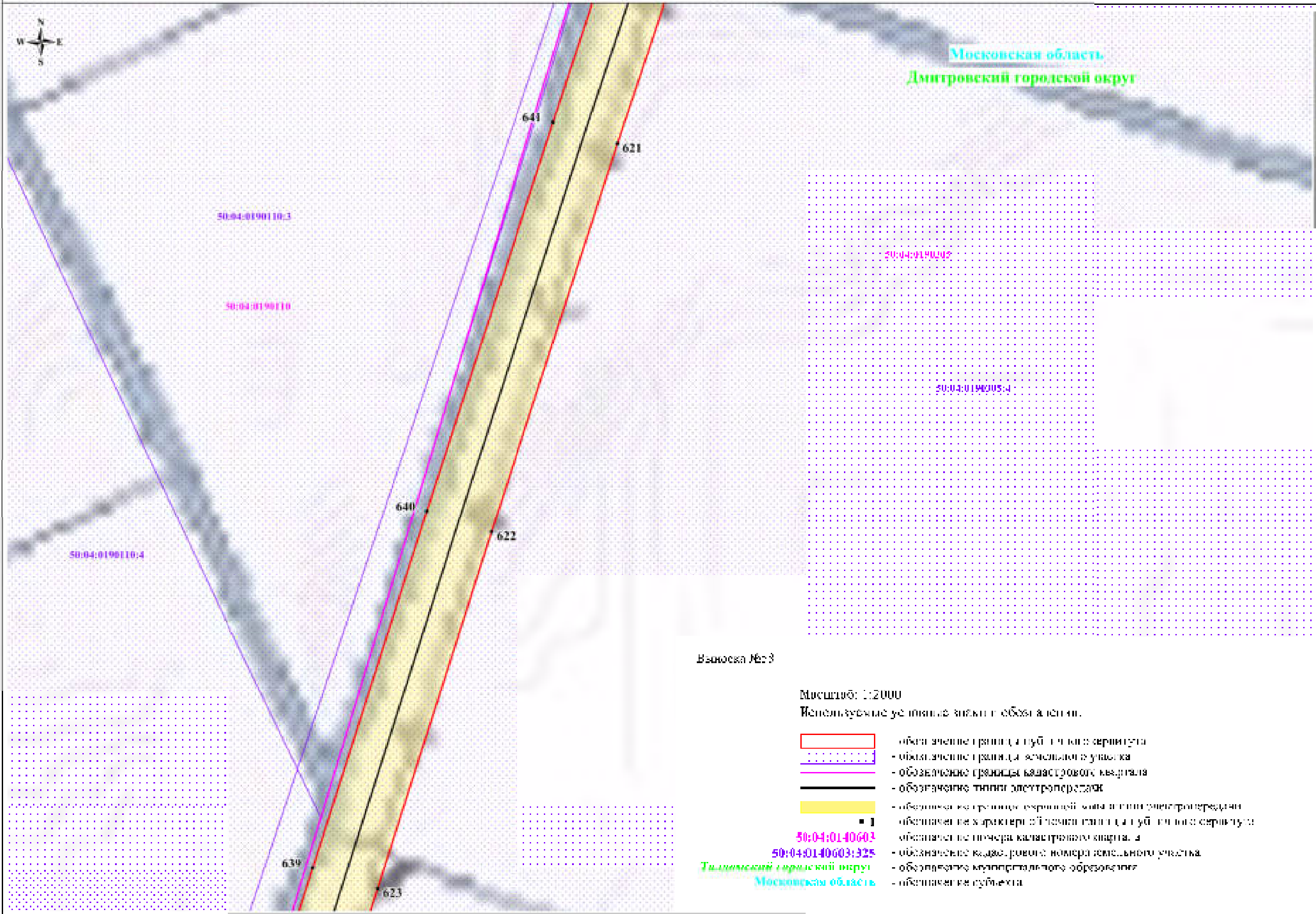


Схема размещения границ публичного сервитута



Московская область

Дмитровский городской округ

50:04:0190110:3

50:04:0190110

50:04:0190110:4

50:04:019005:3

50:04:019005:4

641

621

640

622

Выюска №3

Масштаб: 1:2000

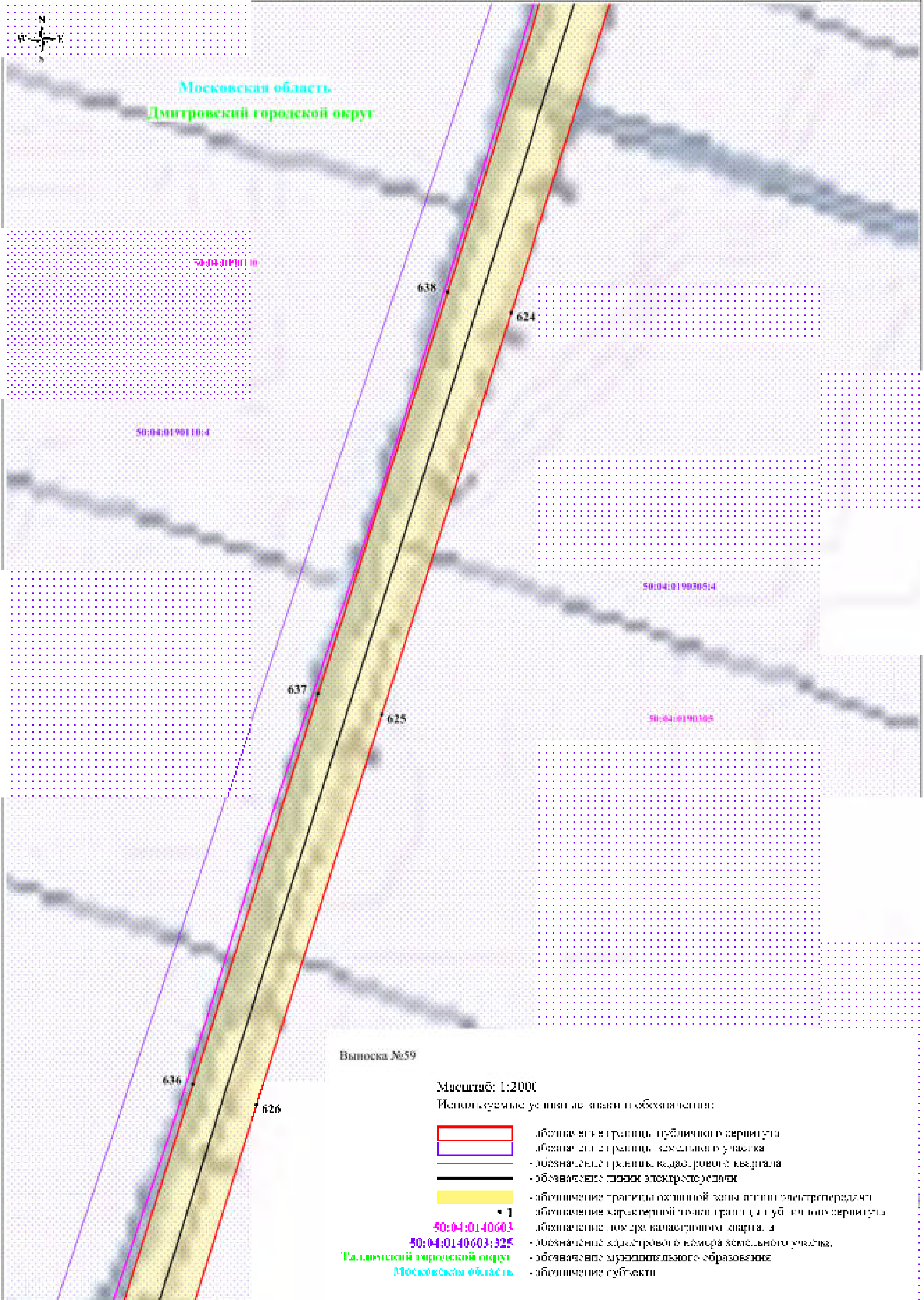
Исполнительные уведомления о границах публичного сервитута

- объект публичного сервитута
- объект публичного сервитута
- обязательные границы кадастрового квартала
- обязательные линии электропередач
- обозначение территории охранной зоны линий электропередач
- обозначение характера отношения границ публичного сервитута
- 50:04:0140603 - обозначение номера кадастрового квартала
- 50:04:0140603:325 - обозначение кадастрового номера земельного участка
- Тягелецкий сельский округ - обозначение муниципального образования
- Московская область - обозначение субъекта

639

623

Схема расположения границ публично-сервитута



Московская область

Дмитровский городской округ

50:04:0140603

50:04:0190110:4

50:04:0190305:4

50:04:0190305

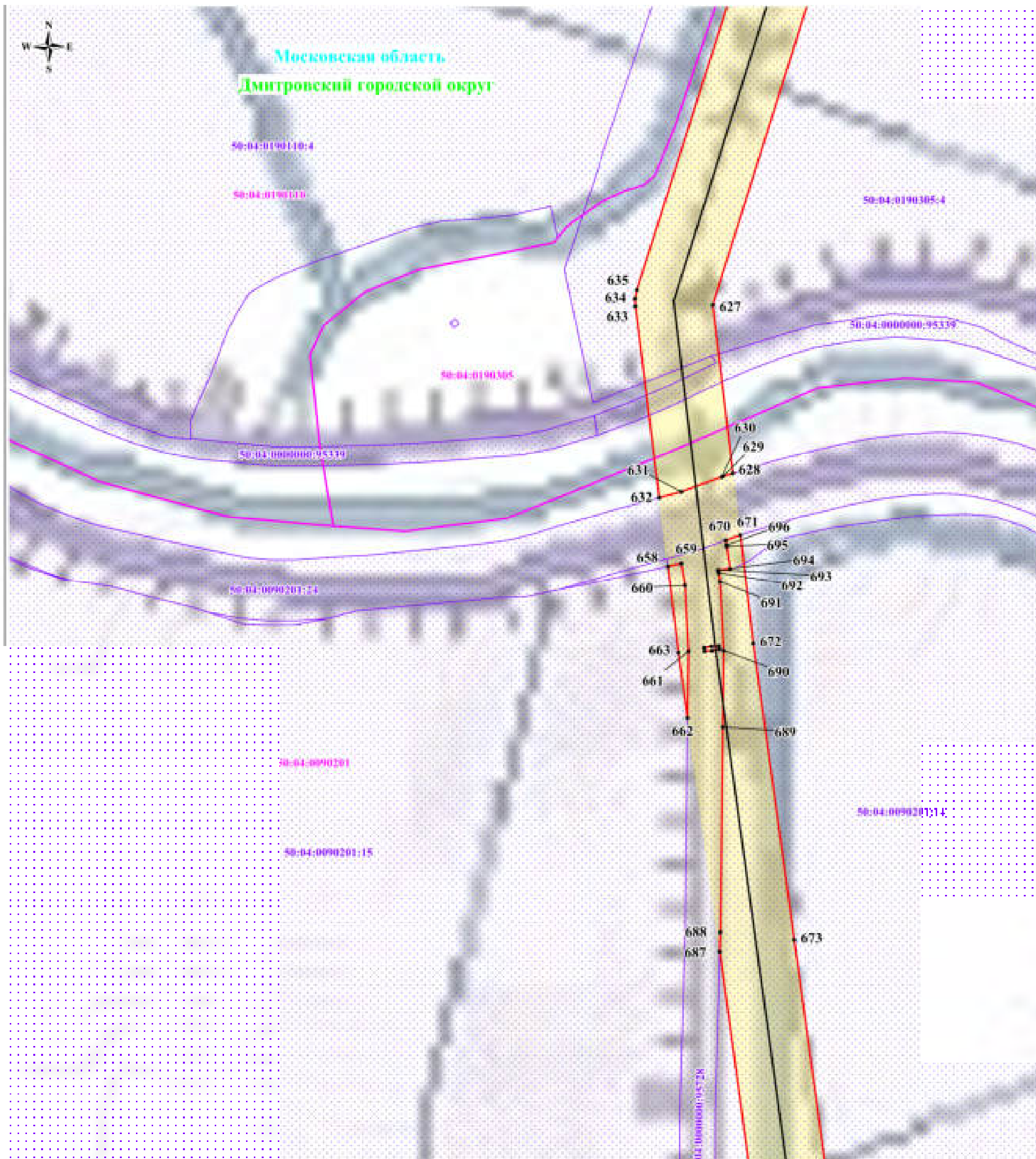
Выписка №59

Масштаб: 1:2000

Исполнительное удостоверение обременения:

- обозначение границ публично-сервитута
- обозначение границ земельного участка
- обозначение границ кадастрового квартала
- обозначение трассы электропередачи
- обозначение трассы оптической линии связи электропередачи
- - обозначение характерной точки границ публично-сервитута
- 50:04:0140603 - обозначение номера кадастрового квартала
- 50:04:0140603:325 - обозначение кадастрового номера земельного участка
- Талдомский городской округ - обозначение муниципального образования
- Московская область - обозначение субъекта

Схема расположения границ публично-сервитута



Выписка №00

Масштаб: 1:2000

Цвета условные условные знаки и обозначения.

- обозначение границ публично-сервитута
- обозначение границ земельного участка
- обозначение границ кадастрового квартала
- обозначение линии электропередачи
- обозначение границ охранной зоны линии электропередачи
- обозначение характера земли (статуса публично-сервитута)
- 50:04:0140603 - обозначение номера кадастрового квартала
- 50:04:0140603:325 - обозначение кадастрового номера земельного участка
- Дмитровский городской округ - обозначение муниципального образования
- Московская область - обозначение субъекта

Схема для изменения границ дубляжного сервитута

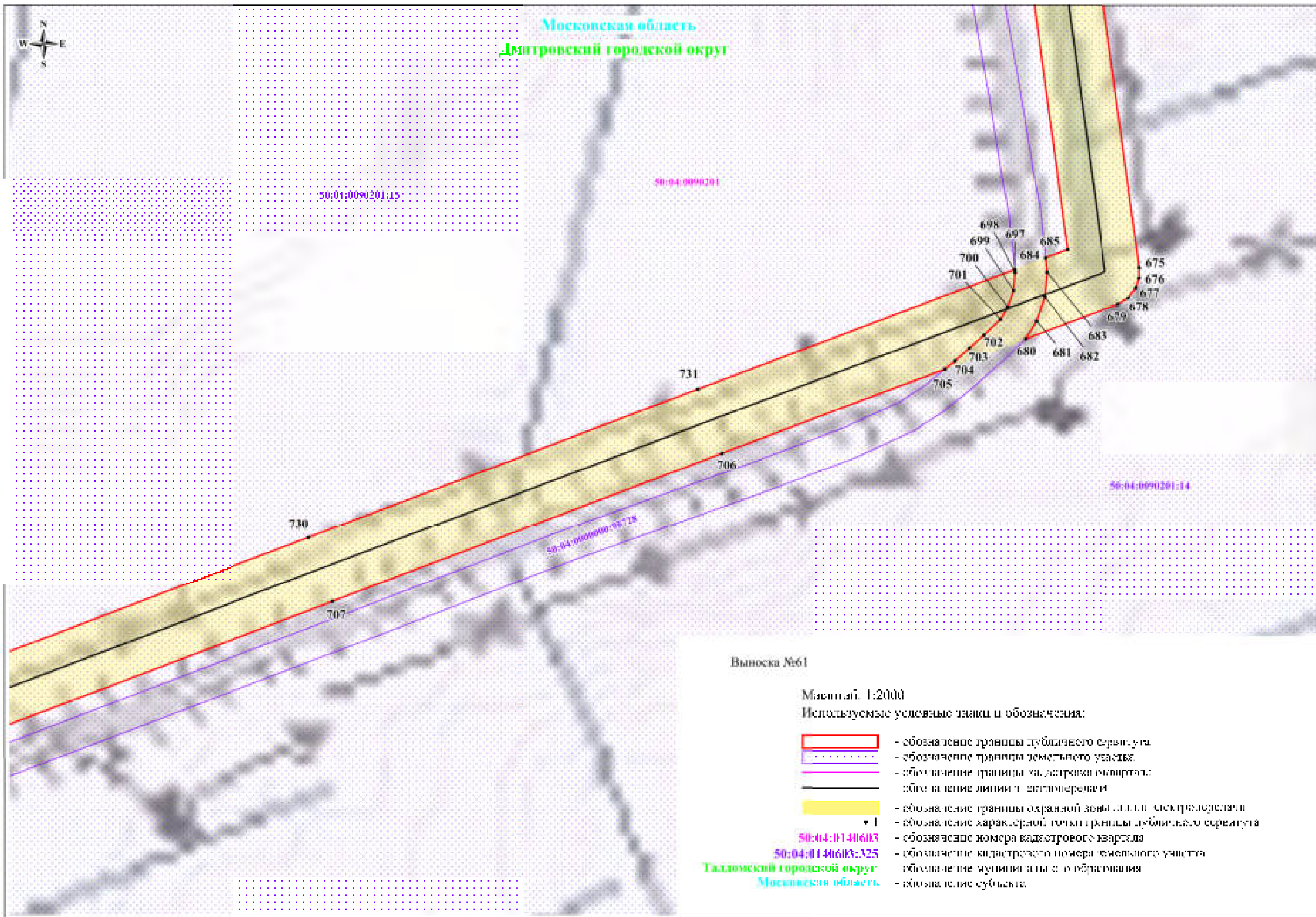
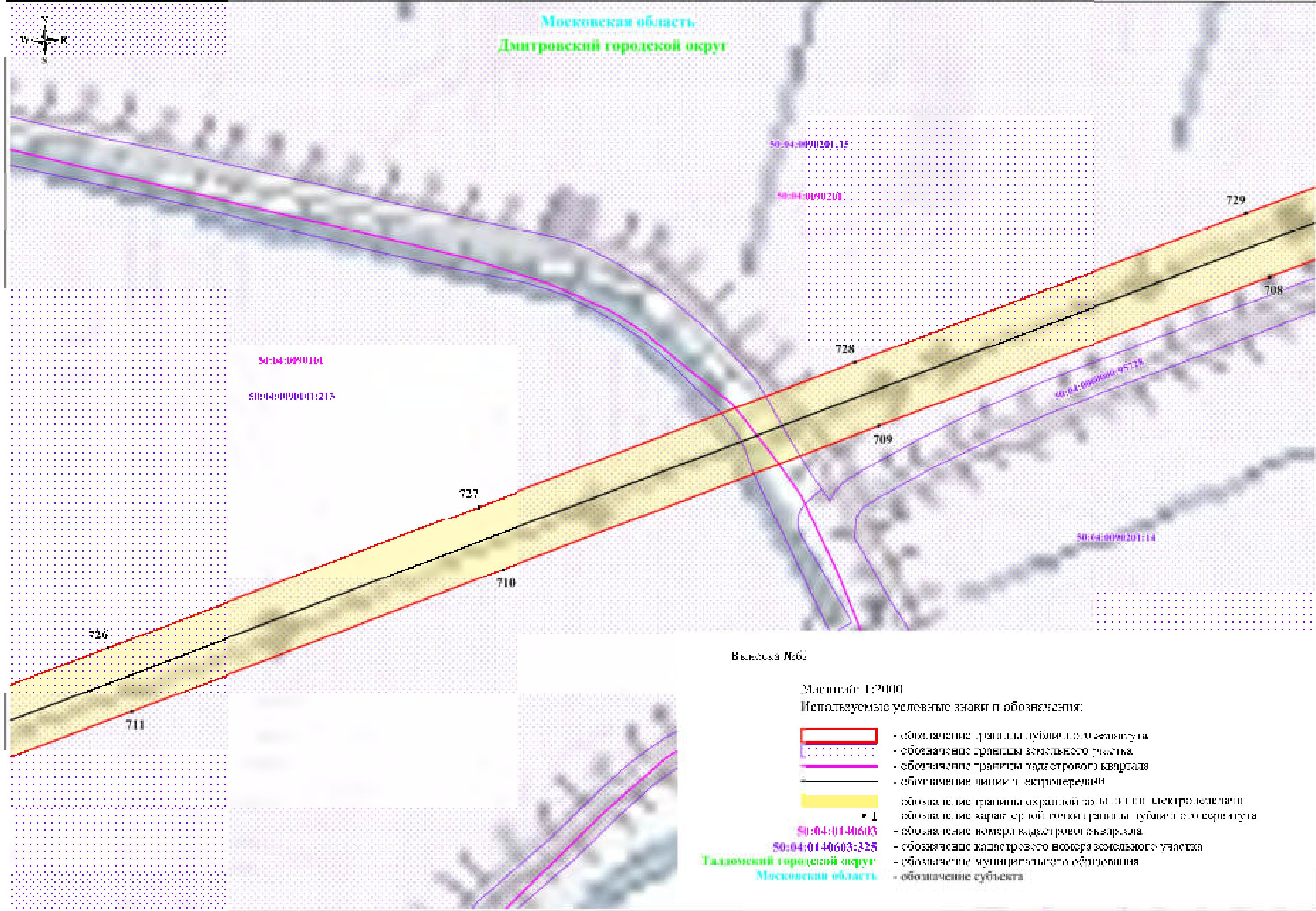


Схема расположения границ публичного сервитута

Московская область  
Дмитровский городской округ



Высота Мбб:

Масштаб: 1:2000

Используемые условные знаки и обозначения:











-  - обозначение границ публичного сервитута
-  - обозначение границ земельного участка
-  - обозначение границ кадастрового квартала
-  - обозначение линии электропередачи
-  - обозначение граница охранной зоны для электрооборудования
-  1 - обозначение знака «Крест» границы публичного сервитута
-  50:04:0140603 - обозначение номера кадастрового квартала
-  50:04:0140603:325 - обозначение кадастрового номера земельного участка
-  Дмитровский городской округ - обозначение муниципального образования
-  Московская область - обозначение субъекта

Схема расположения границ публично-сервитута

Московская область

Дмитровский городской округ

50:04:0090101:213

50:04:0090101

725

712

724

713











723

714

Ветка №63

Масштаб: 1:2000

Исполнительные условные линии и обозначения:

-  - обозначение границ публичного сервитута
-  - обозначение границ земельных участков
-  - обозначение границ административной территории
-  - обозначение границ объектов недвижимости
-  - обозначение границ охранной зоны линии электропередачи
-  - обозначение характерной точки границ публичного сервитута
-  - обозначение поворота железнодорожного пути
-  - обозначение административного размежевания участка
-  - обозначение муниципально-образовательной территории
-  - обозначение субъекта

50:04:0140603

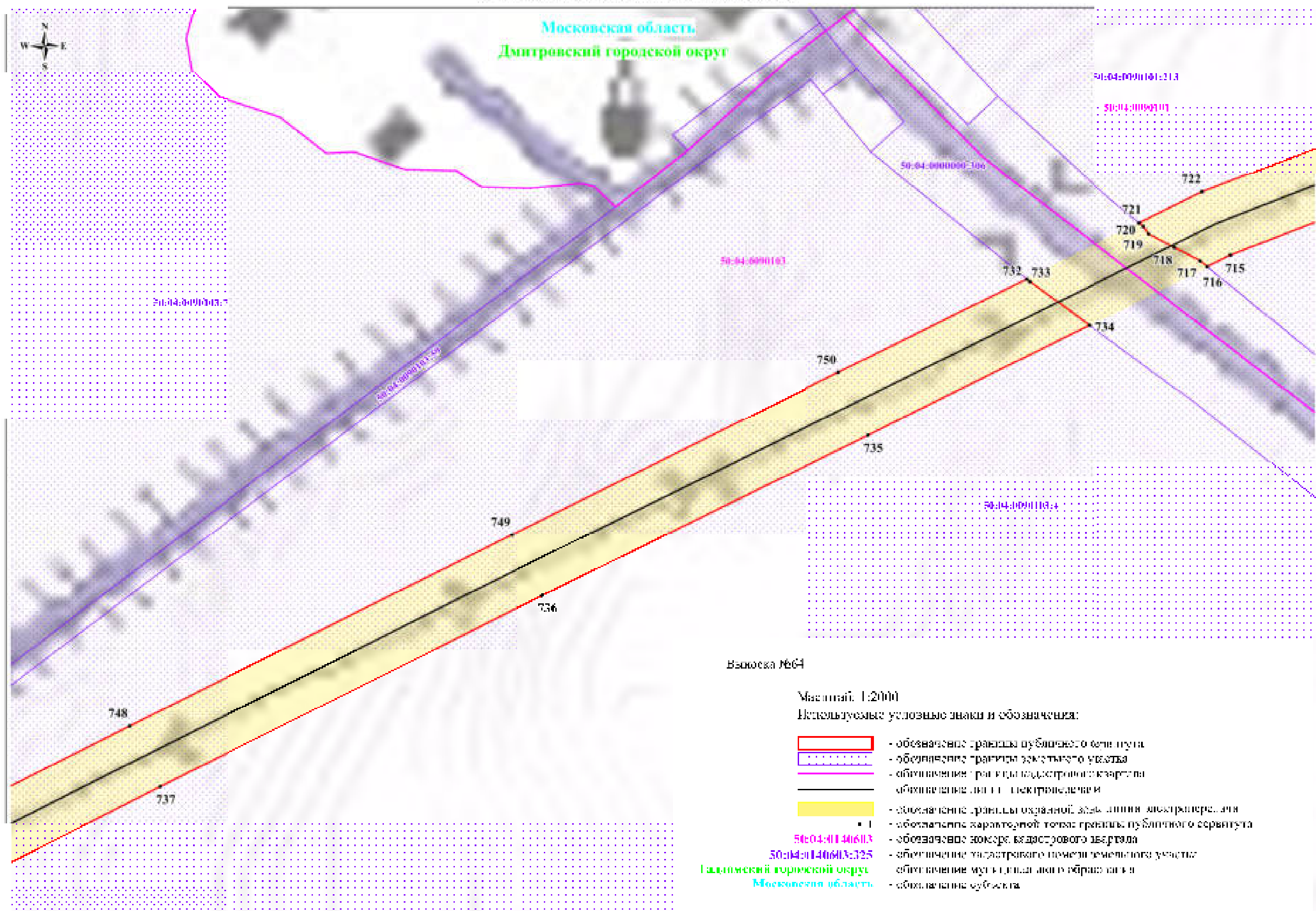
50:04:0140603:325

Гадомский городской округ

Московская область

Схема расположения границ публичного сервитута

Московская область  
Дмитровский городской округ



Высотка №64

Масштаб: 1:2000

Используемые условные знаки и обозначения:











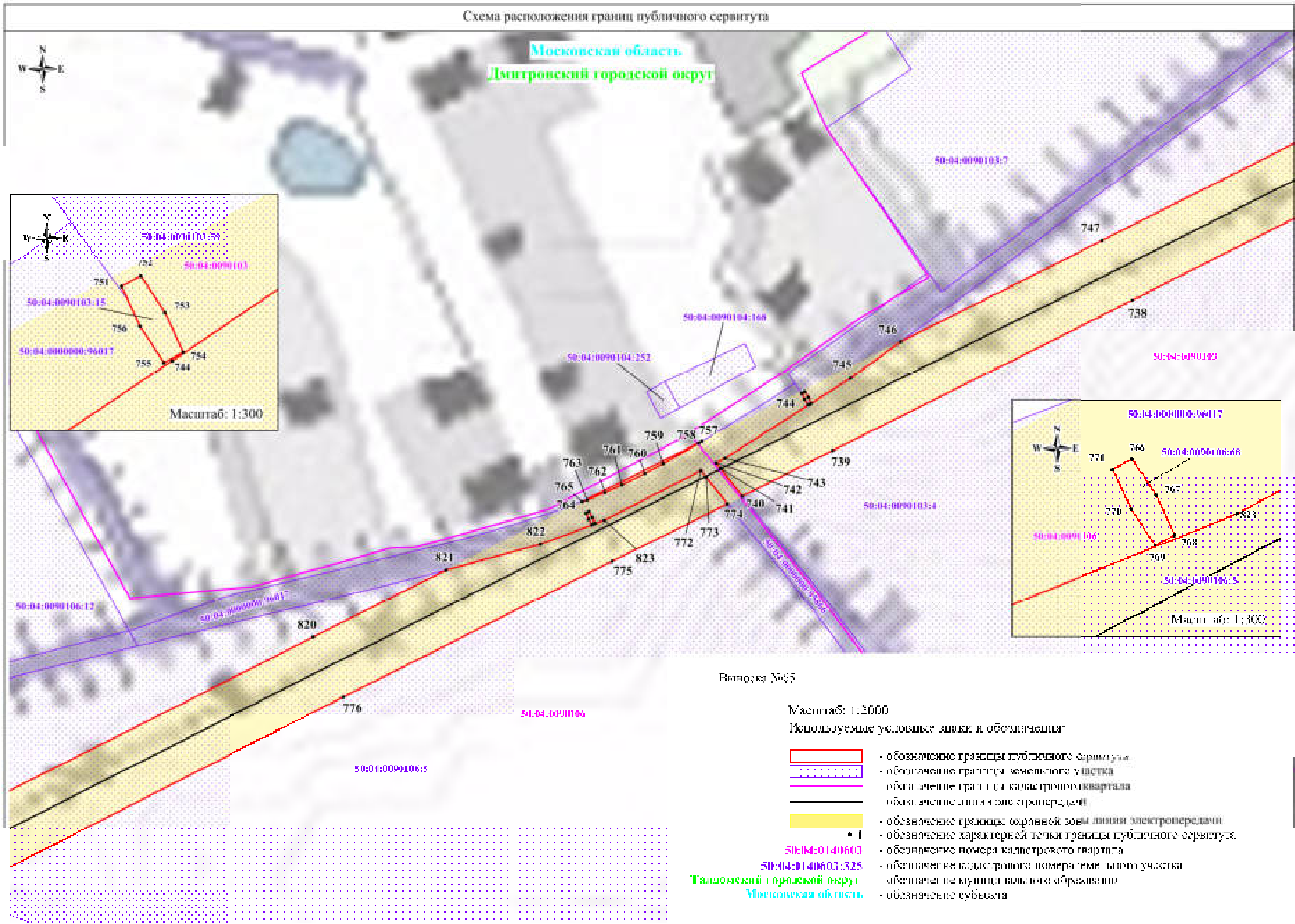
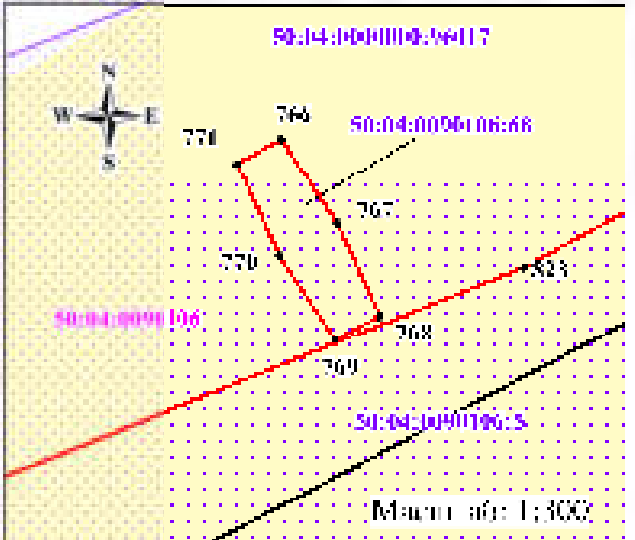
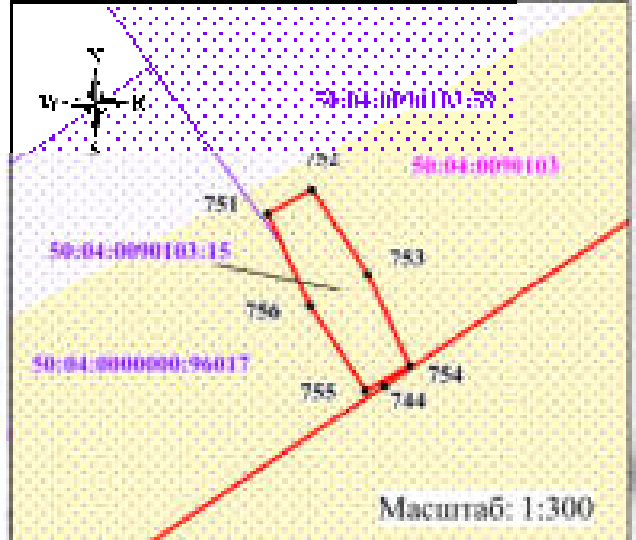
-  - обозначение границы публичного сервитута
-  - обозначение границ земельного участка
-  - обозначение границ кадастрового квартала
-  - обозначение линии электропередачи
-  - обозначение границы охранной зоны линии электропередачи
-  - обозначение характерной точки границы публичного сервитута
-  50:04:0090101:313 - обозначение номера кадастрового квартала
-  50:04:0090101:325 - обозначение кадастрового номера земельного участка
-  Дмитровский городской округ - обозначение муниципального образования
-  Московская область - обозначение субъекта



Схема расположения границ публичного сервитута



Московская область  
Дмитровский городской округ



Выпуск №65

Масштаб: 1:2000

Используемые условные линии и обозначения

- обозначение границ публичного сервитута
- обозначение границ земельного участка
- обозначение границ кадастрового квартала
- обозначение границ охранных зон линии электропередачи
- обозначение характерной точки границы публичного сервитута
- обозначение номера кадастрового квартала
- обозначение кадастрового номера земельного участка
- обозначение муниципального образования
- обозначение субъекта

Схема границ земельных участков и публичного сервитута











Московская область

Дмитровский городской округ

Высотка М66

Масштаб 1:2000

Необъемлемые условные знаки и обозначения:

-  - обозначение границ земельного участка
-  - обозначение границ земельного участка
-  - обозначение границ кадастрового квартала
-  - обозначение линии электропередачи
-  - обозначение границ охранной зоны линии электропередачи
-  - обозначение знака «Средняя точка границы публичного сервитута»
-  - обозначение номера кадастрового квартала
-  - обозначение кадастрового номера земельного участка
-  - обозначение муниципального образования
-  - обозначение субъекта

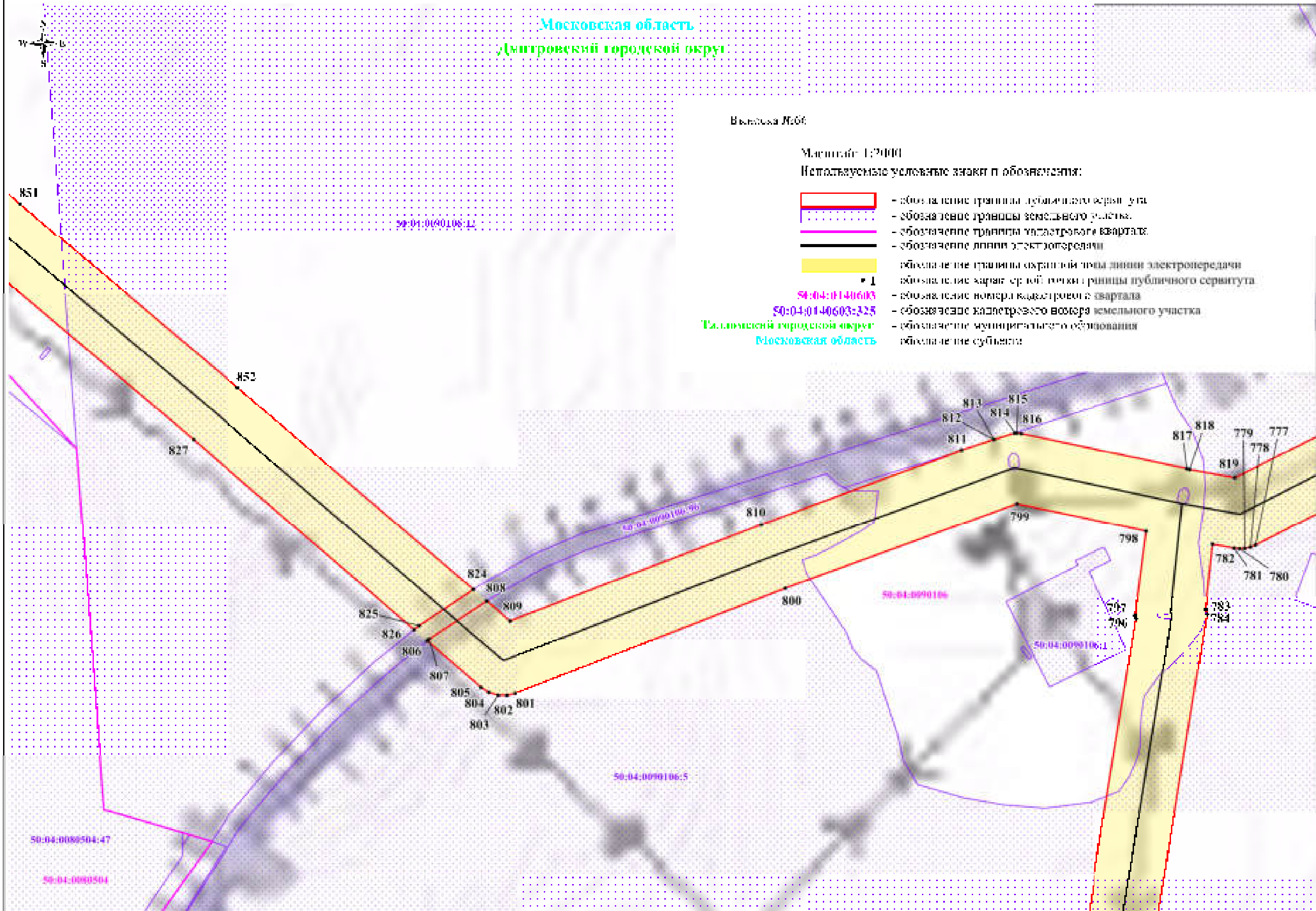
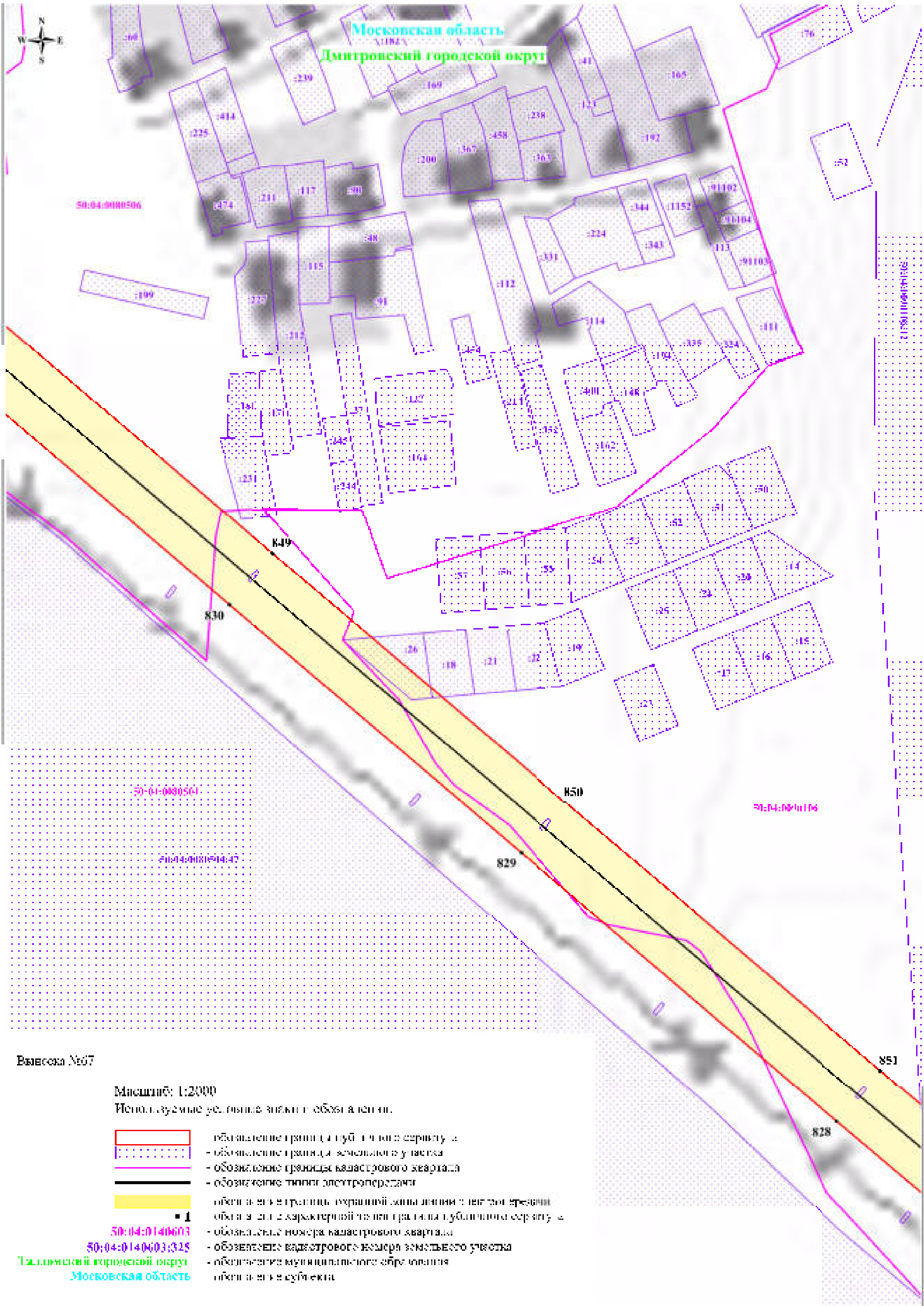


Схема расположения границ публично сервитута



Выписка №07

Масштаб: 1:2000

Испол. службные условные знаки и обозначения.

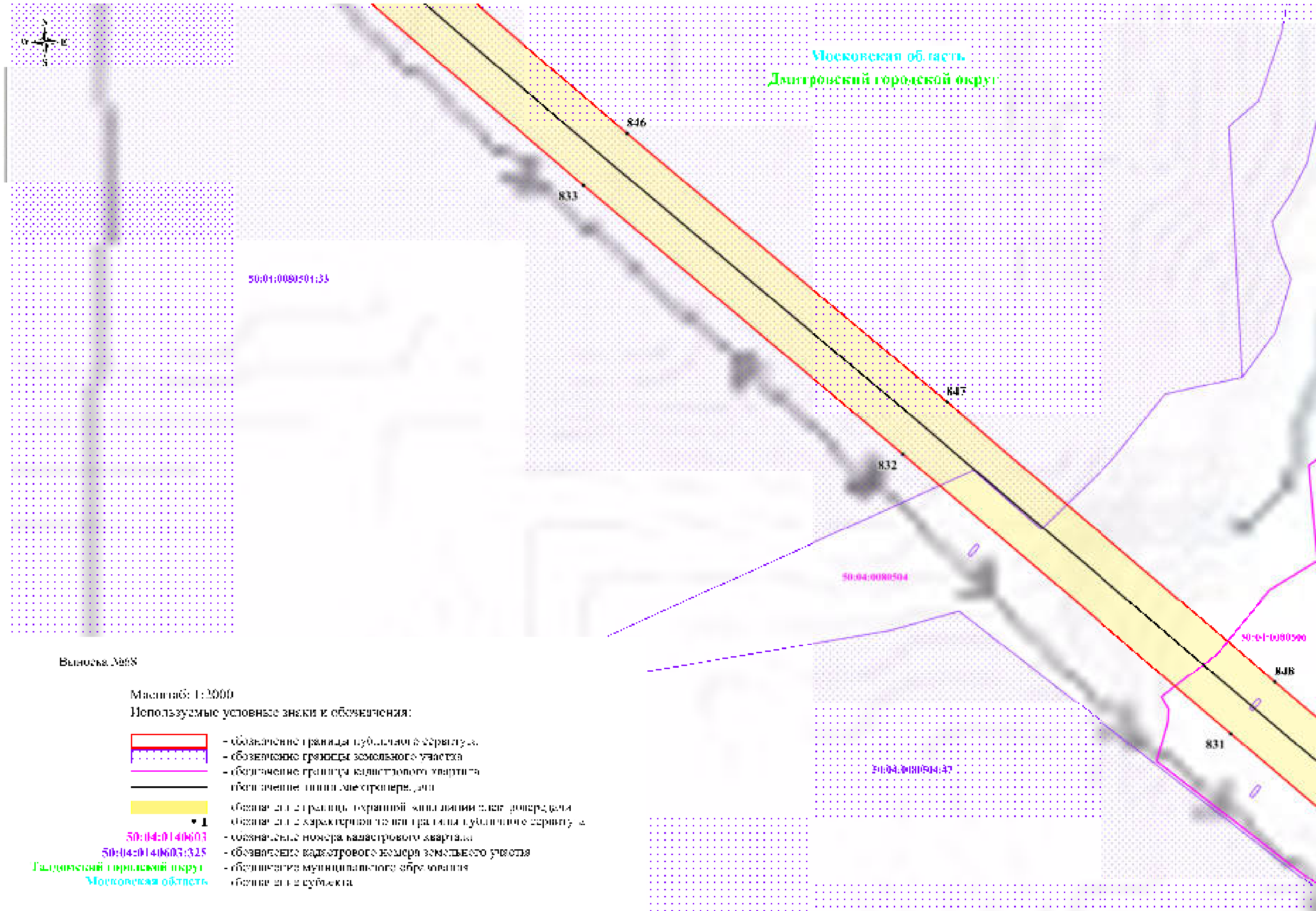
- обозначение границ публично сервитута
- обозначение границ земельных участков
- обозначение границ кадастрового квартала
- обозначение линии электропередачи
- обозначение территории охранной зоны линии электропередачи
- - обозначение характерной точки границ публично сервитута
- - обозначение номера кадастрового квартала
- - обозначение кадастрового номера земельного участка
- - обозначение муниципального образования
- - обозначение субъекта

50:04:0140603

50:04:0140603/325

Дмитровский городской округ  
Московская область

Схема расположения границ и глубинного горизонта



Московская область  
Дмитровский городской округ

50:04:0080501:35

50:04:0080504







50:04:0080500

50:04:0080504:37

Выписка №68

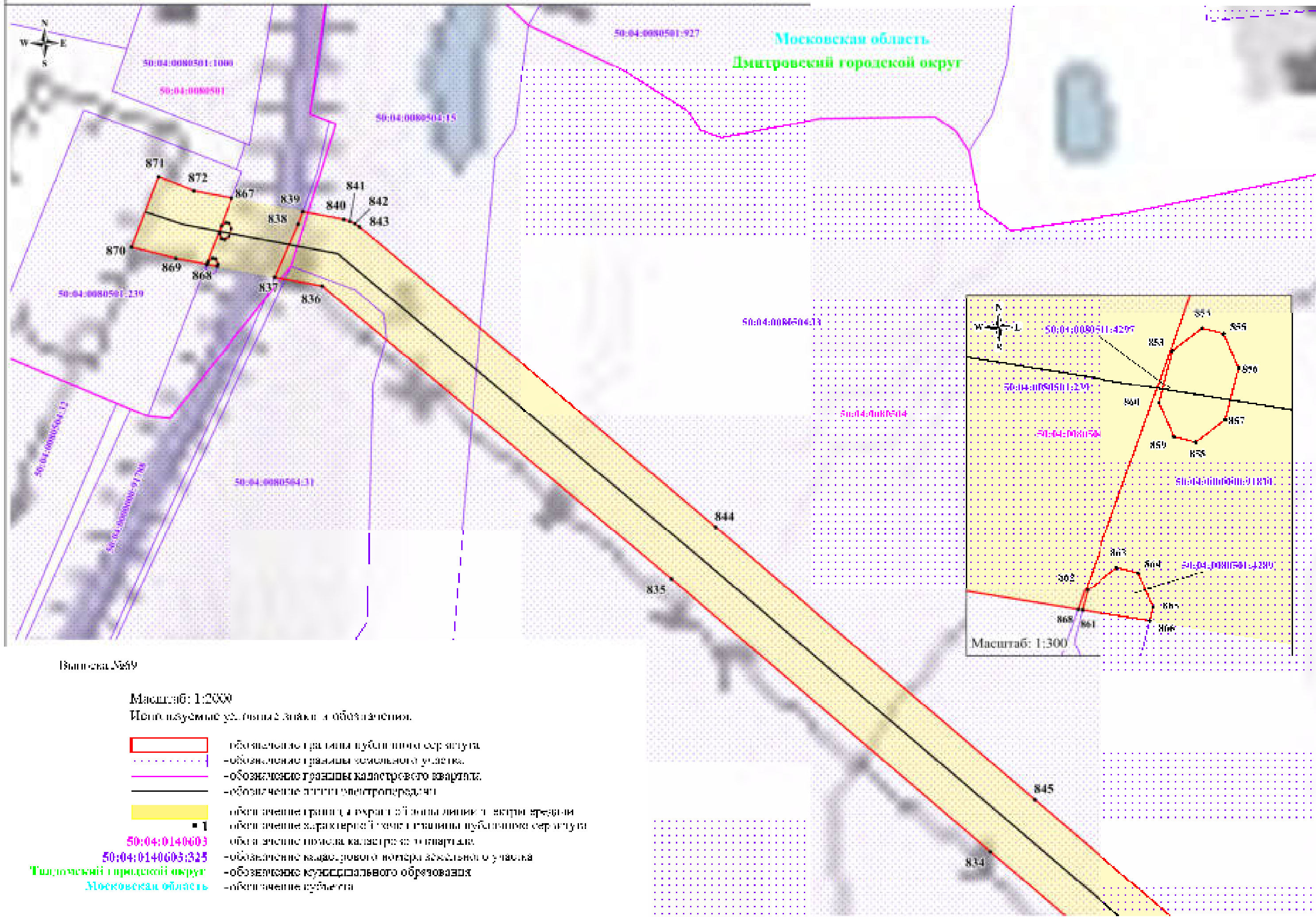
Масштаб: 1:3000

Неиспользуемые условные знаки и обозначения:

-  - обозначение границ публичного сервитута.
  -  - обозначение границ земельного участка.
  -  - обозначение границ кадастрового квартала.
  -  - обозначение линии смежной территории.
  -  - обозначение границ охранной зоны линии электроснабжения.
  -  - обозначение характерного пункта границ публичного сервитута.
- |                    |  |
|--------------------|--|
| 50:04:0140603      | - обозначение номера кадастрового квартала           |
| 50:04:0140603:325  | - обозначение кадастрового номера земельного участка |
| Городской округ    | - обозначение муниципального образования             |
| Московская область | - обозначение субъекта                               |

Городской округ  
Московская область

Схема расположения границ публичного сервитута



Выписка №49

Масштаб: 1:2000

Используемые условные знаки и обозначения:

- обозначение границы публичного сервитута
- обозначение границы земельного участка
- обозначение границы кадастрового квартала
- обозначение линии электропередачи
- обозначение границ охранной зоны линии электропередачи
- - обозначение характера землепользования публичного сервитута
- 50:04:0140603 - обозначение номера кадастрового квартала
- 50:04:0140603:325 - обозначение кадастрового номера земельного участка
- Тягловский городской округ - обозначение муниципального образования
- Московская область - обозначение субъекта

Схема расположения границы публичного сервитута

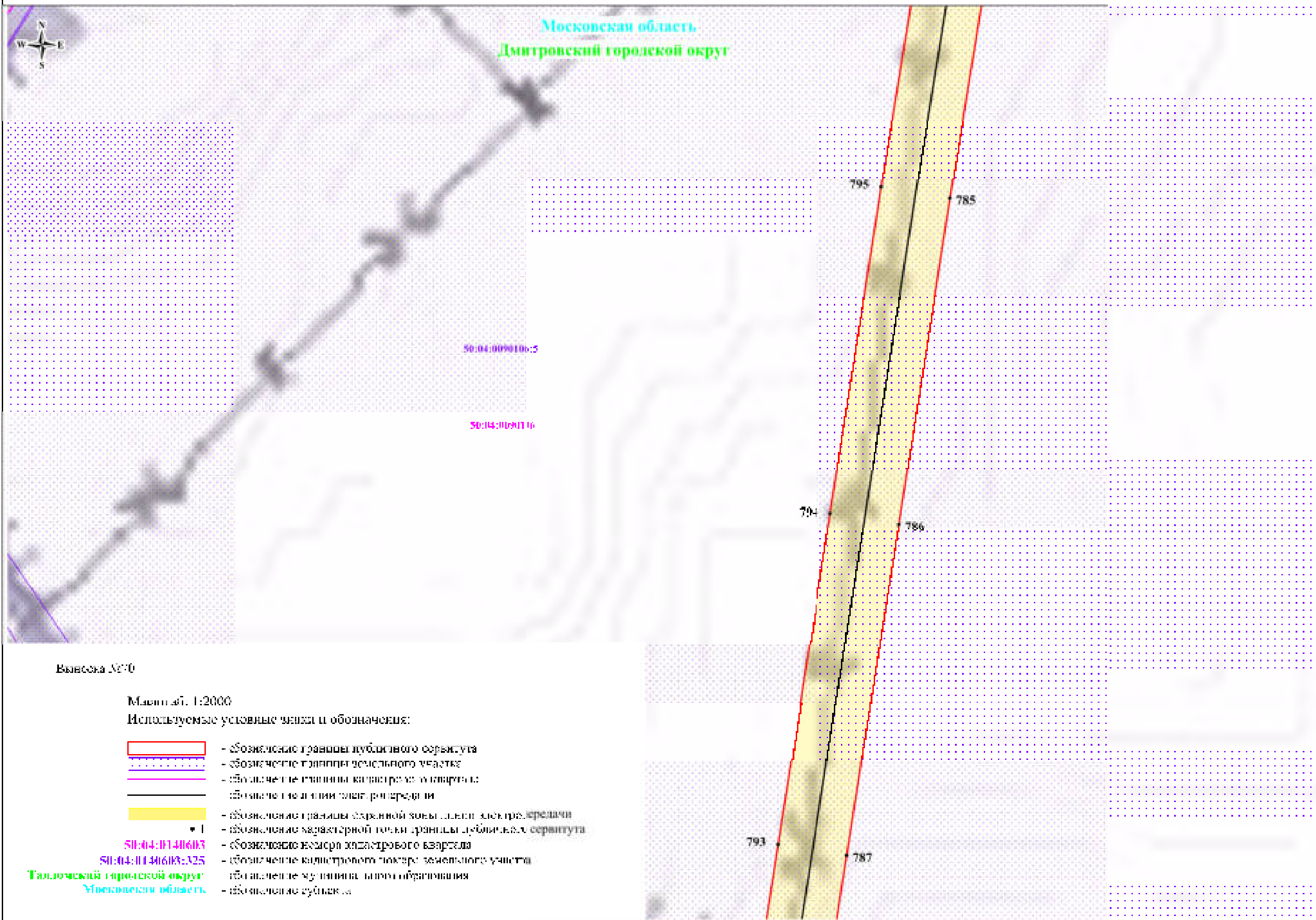
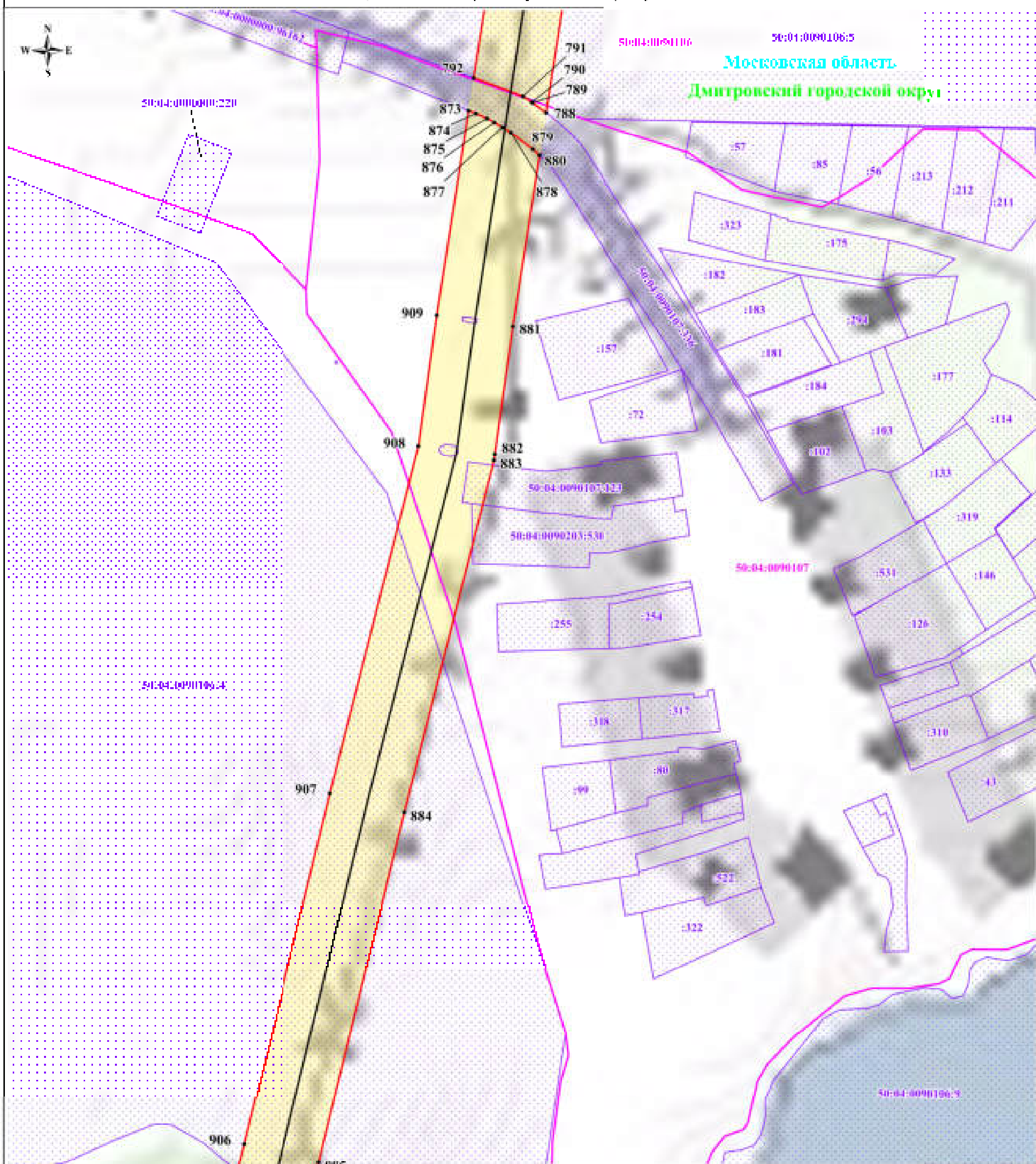


Схема расположения границ публичного сервитута



Выписка №71

Масштаб: 1:2000

Используемые условные знаки и символы:











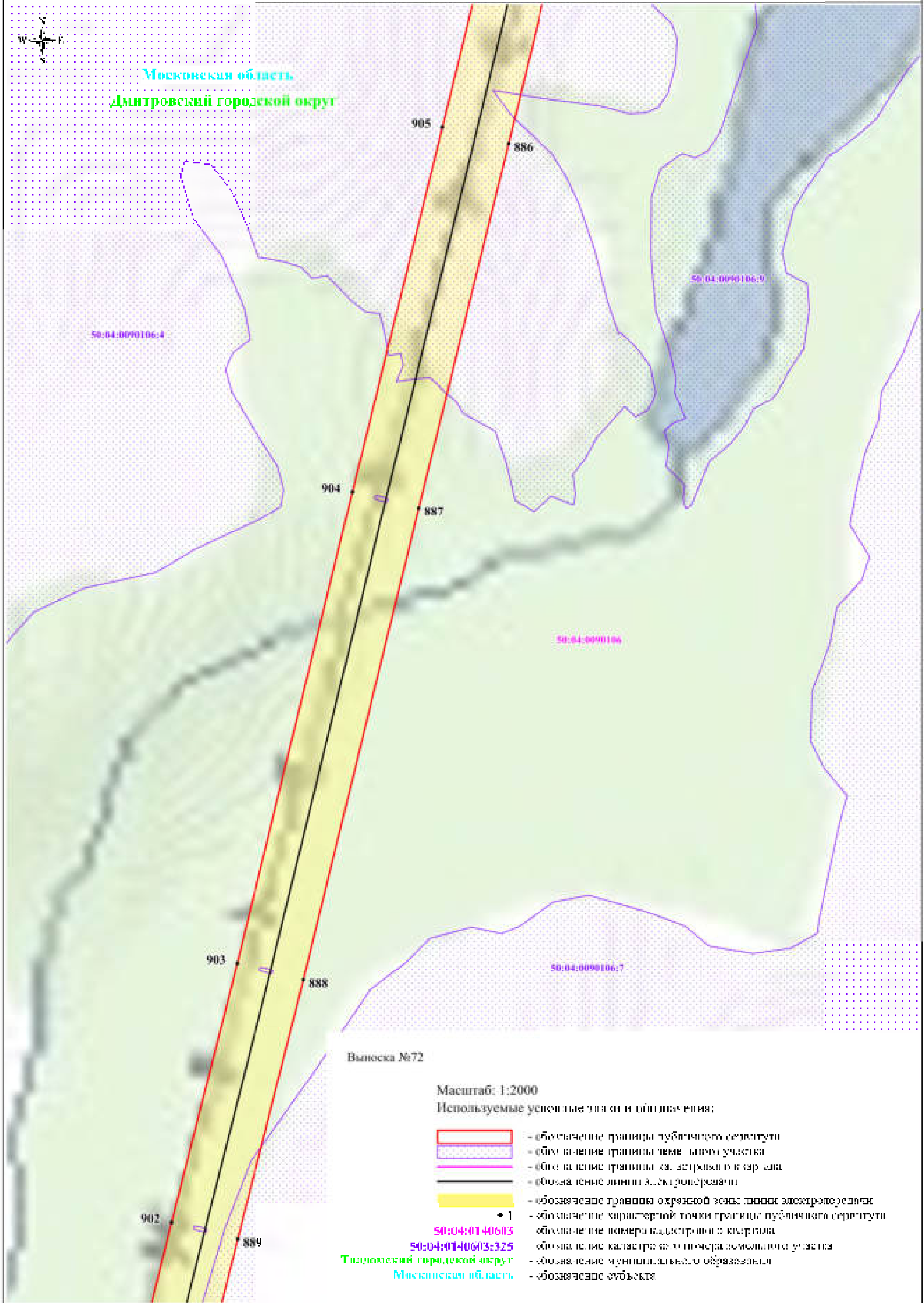
-  - обозначение границы публичного сервитута
-  - обозначение границы земельного участка
-  - обозначение границы кадастрового квартала
-  - обозначение линии электропередачи
-  - обозначение границы охранной зоны линии электропередачи
-  - обозначение характерной точки границы публичного сервитута
-  50:04:0140603 - обозначение номера кадастрового квартала
-  50:04:0140603:325 - обозначение кадастрового номера земельного участка
-  Дмитровский городской округ - обозначение муниципального образования
-  Московская область - обозначение субъекта

Схема расположения границ публичного сервитута.



Московская область  
Дмитровский городской округ

50:04:0090106:4

50:04:0090106:9

904

905

886

887

50:04:0090106:6

903

888

50:04:0090106:7

Выноска №72

Масштаб: 1:2000

Используемые условные знаки и обозначения:

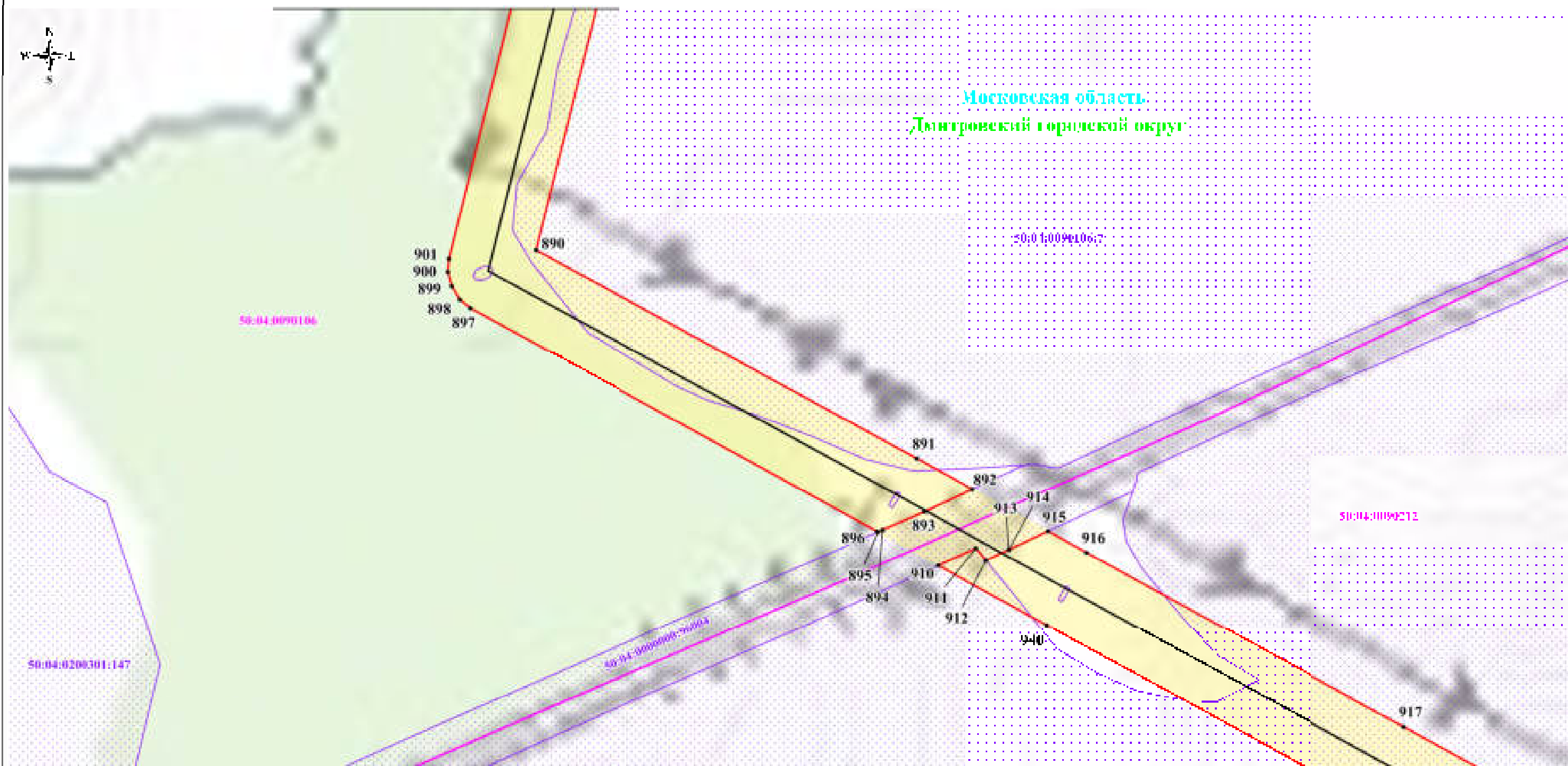
- обозначение границ публичного сервитута
- обозначение границ земельного участка
- обозначение границ са. застройкой в границах
- обозначение линии э.д.д. поворота
- обозначение границ охр. зоны г.п.п.с. э.д.д. поворота
- обозначение характерной точки границ публичного сервитута
- 50:04:0140603 - обозначение номера кадастрового квартала
- 50:04:0140603:325 - обозначение кадастрового номера земельного участка
- Дмитровский городской округ - обозначение муниципального образования
- Московская область - обозначение субъекта

902

889



Схема расположения границы публичного сервитута



Выноска №73

Масштаб 1:2000

Используемые условные знаки и обозначения:











-  - обозначение границы публичного сервитута
-  - обозначение границы земельного участка
-  - обозначение границы кадастрового квартала
-  - обозначение линии электропередачи
-  - обозначение границы охранной зоны линии электропередачи
-  - обозначение характерной точки границы публичного сервитута
-  - обозначение номера кадастрового квартала
-  - обозначение кадастрового номера земельного участка
-  - обозначение муниципального образования
-  - обозначение субъекта

Схема расположения границы публичного сервитута

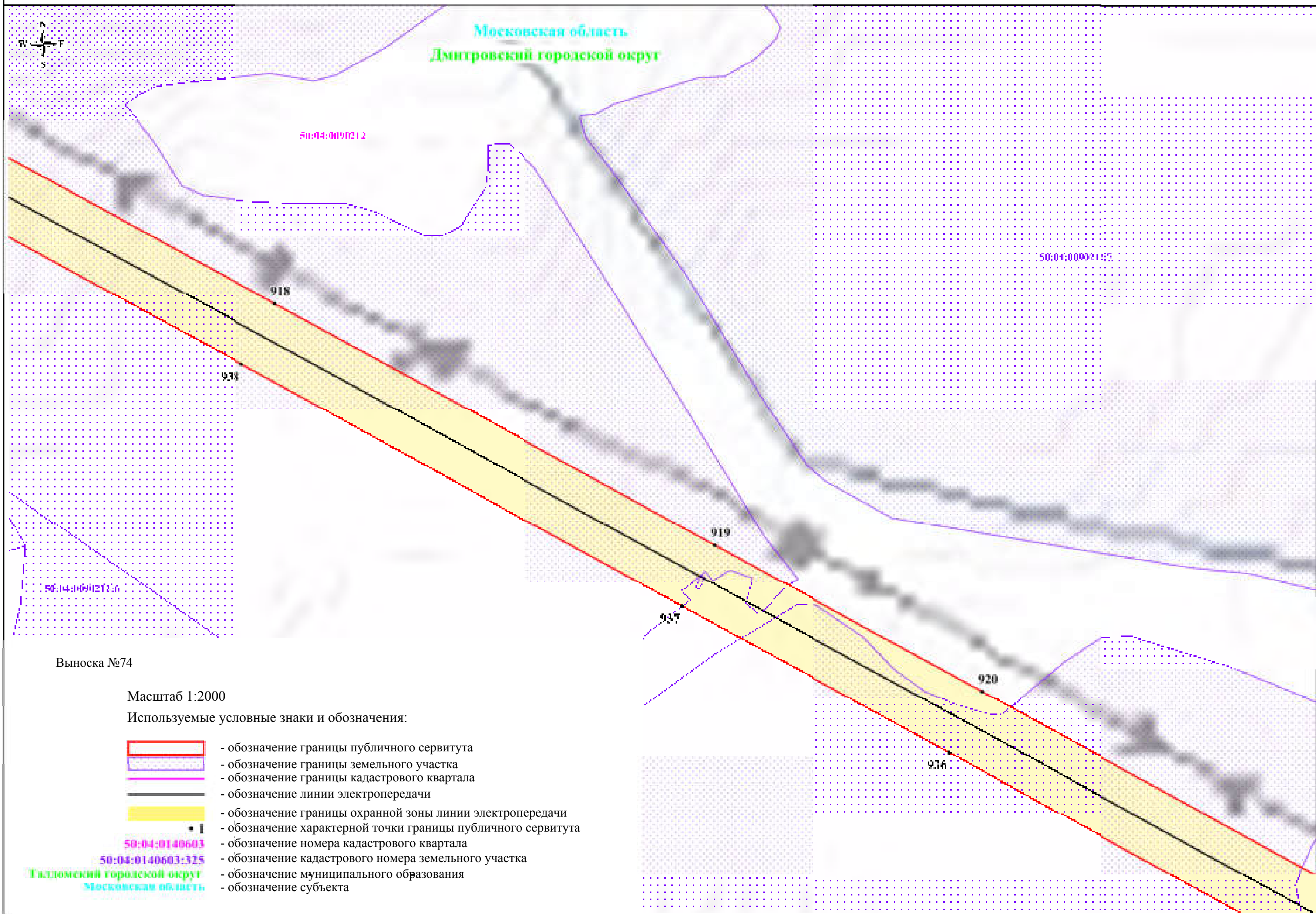
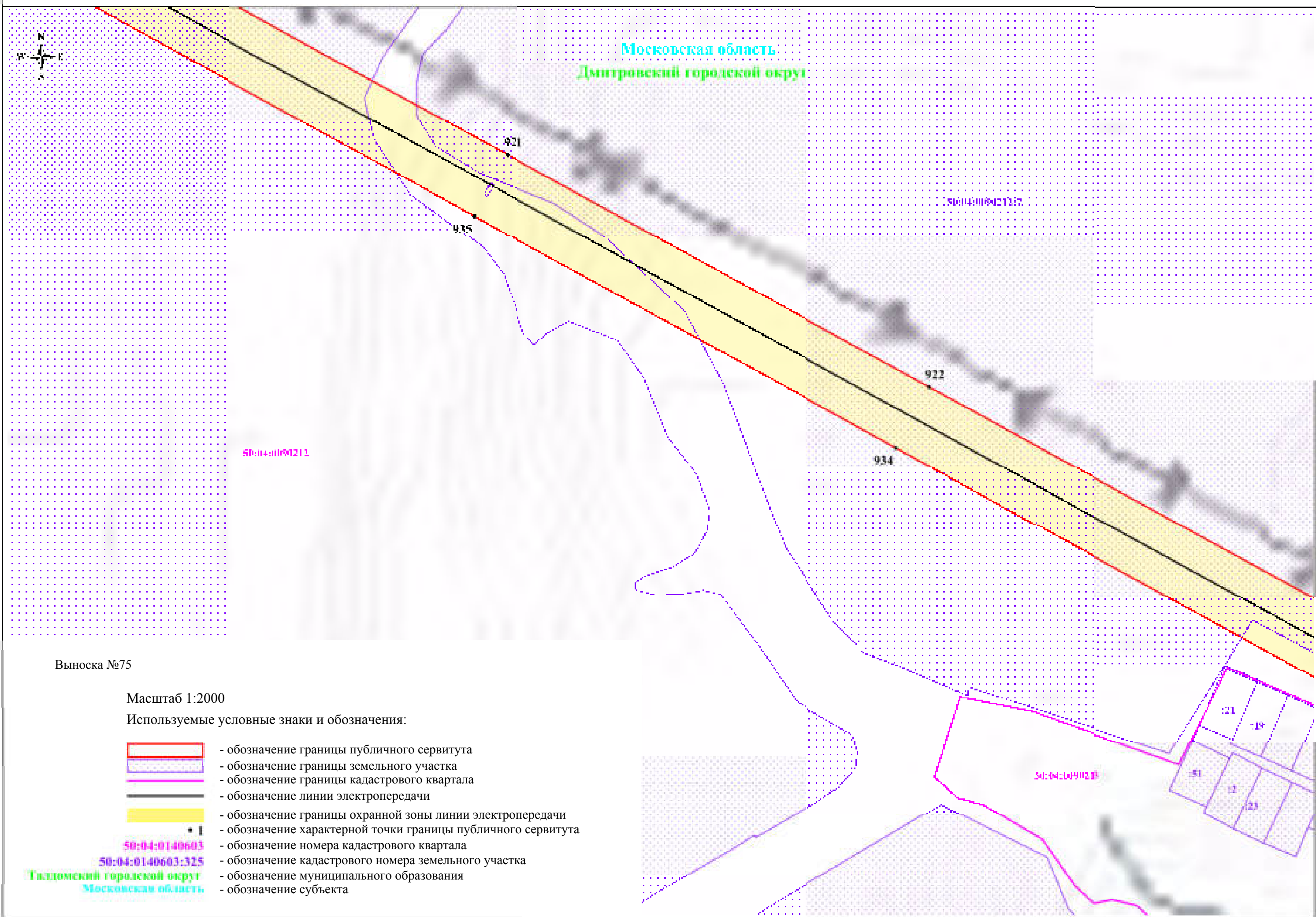


Схема размещения границ публ. сервитута



Выноска №75

Масштаб 1:2000

Используемые условные знаки и обозначения:











-  - обозначение границы публичного сервитута
-  - обозначение границы земельного участка
-  - обозначение границы кадастрового квартала
-  - обозначение линии электропередачи
-  - обозначение границы охранной зоны линии электропередачи
-  - обозначение характерной точки границы публичного сервитута
-  - обозначение номера кадастрового квартала
-  - обозначение кадастрового номера земельного участка
-  - обозначение муниципального образования
-  - обозначение субъекта

Схема русла инженерной границы публичного сервитута

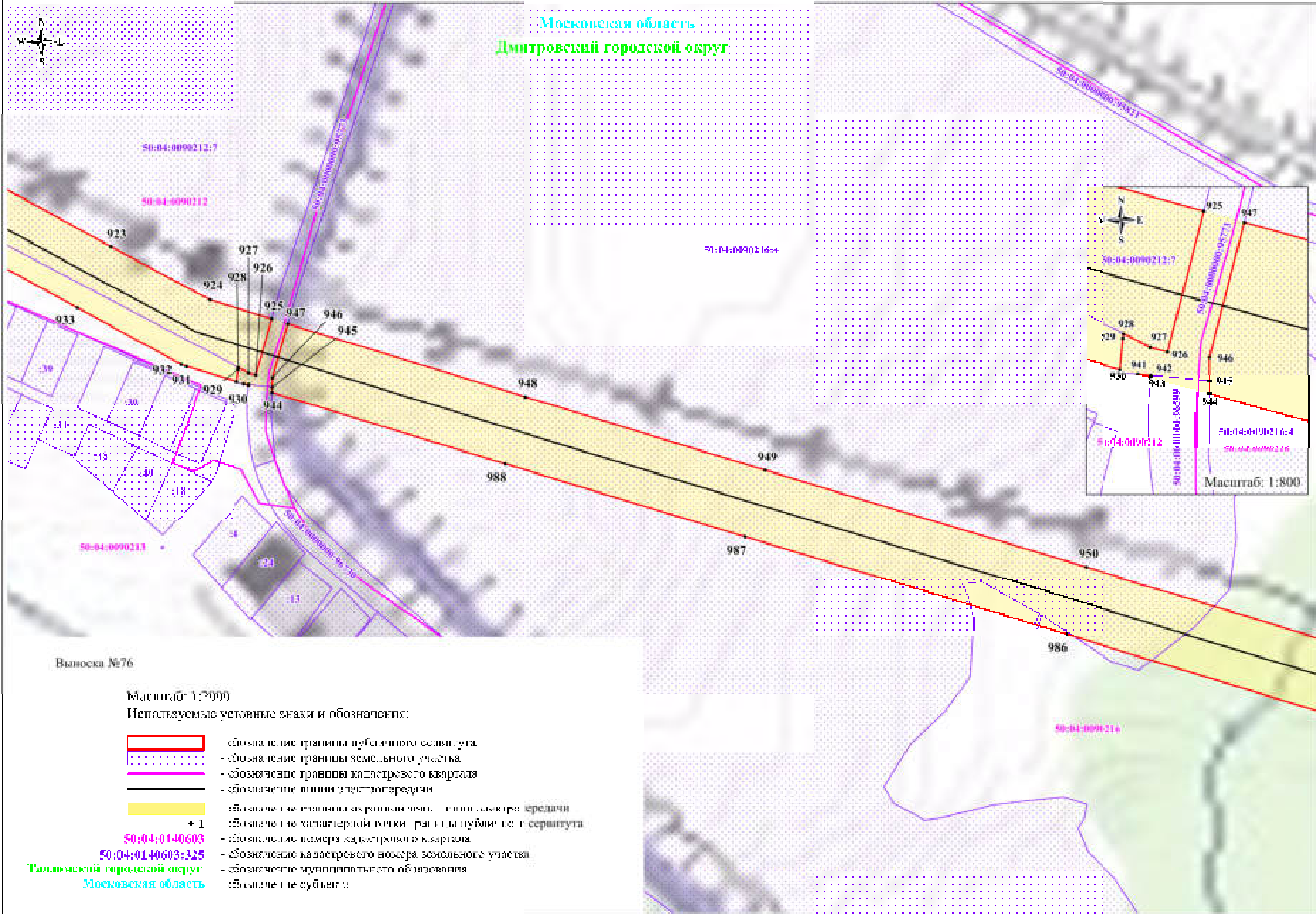
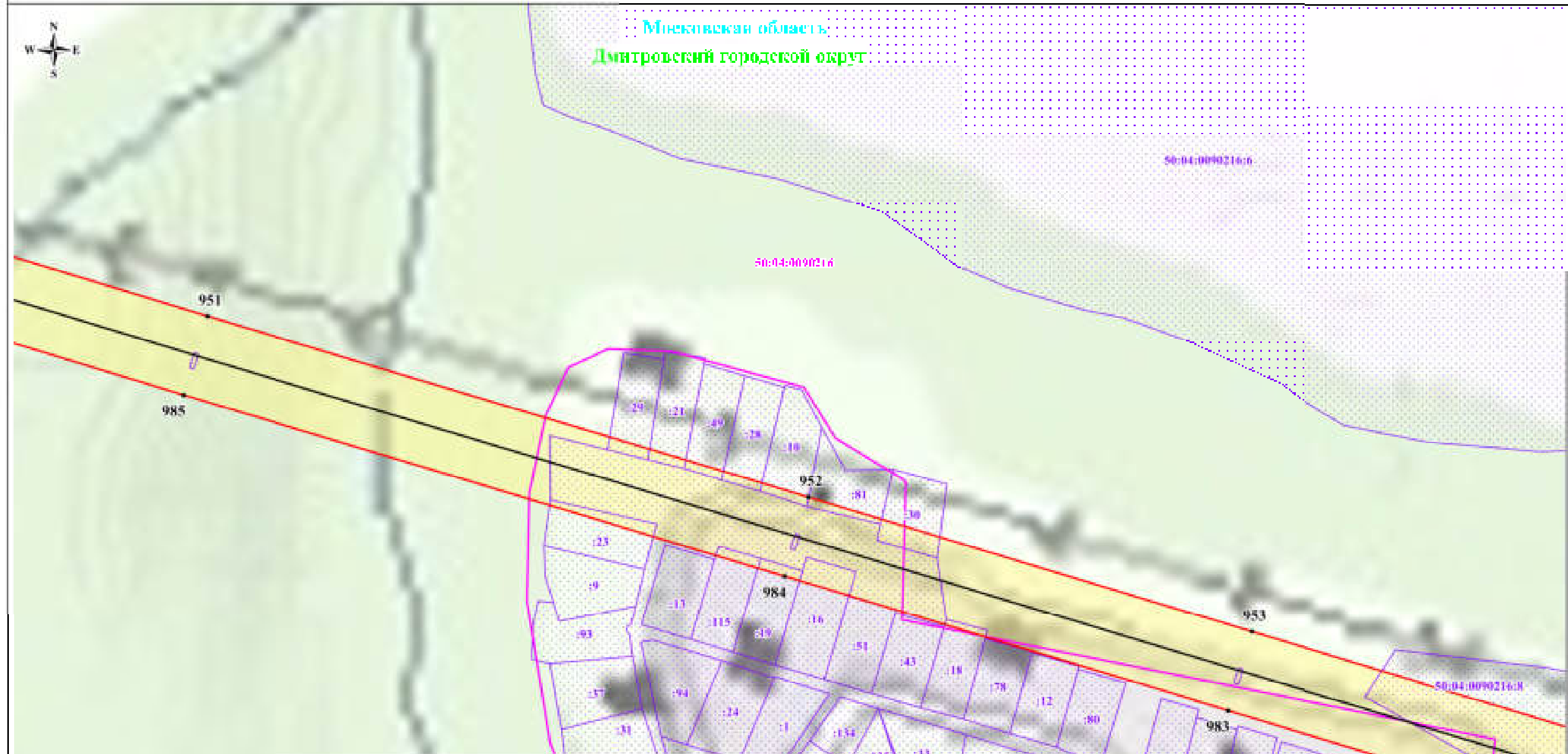


Схема размещения границ публичного сервитута



План № 1677

Масштаб: 1:2000


Полномасштабное изображение границ и обозначения:



- обозначение границ публичного сервитута




- обозначение границ земельного участка



- обозначение границ квартир в квартале



- обозначение линии электропередачи



- обозначение территории охранной зоны линии электропередачи

• 1

50:04:0140603

50:04:0140603:325

Т.Дмитровский городской округ

Минская область

- обозначение характерной точки границы публичного сервитута

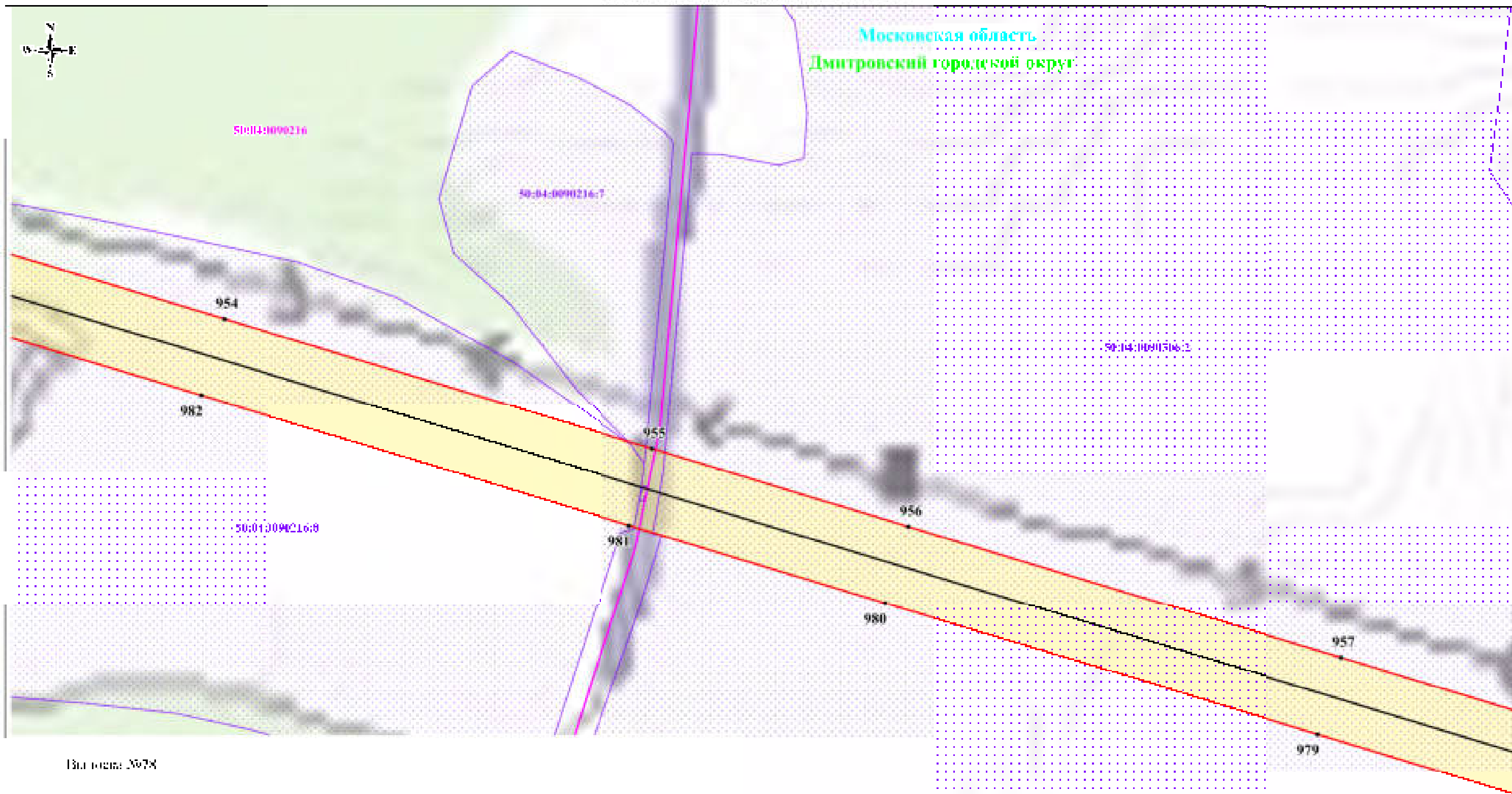
- обозначение номера надворного квартала

- обозначение кадастрового номера земельного участка

- обозначение кадастрового образования

- обозначение субъекта

Схема расположения границ публичного сервитута



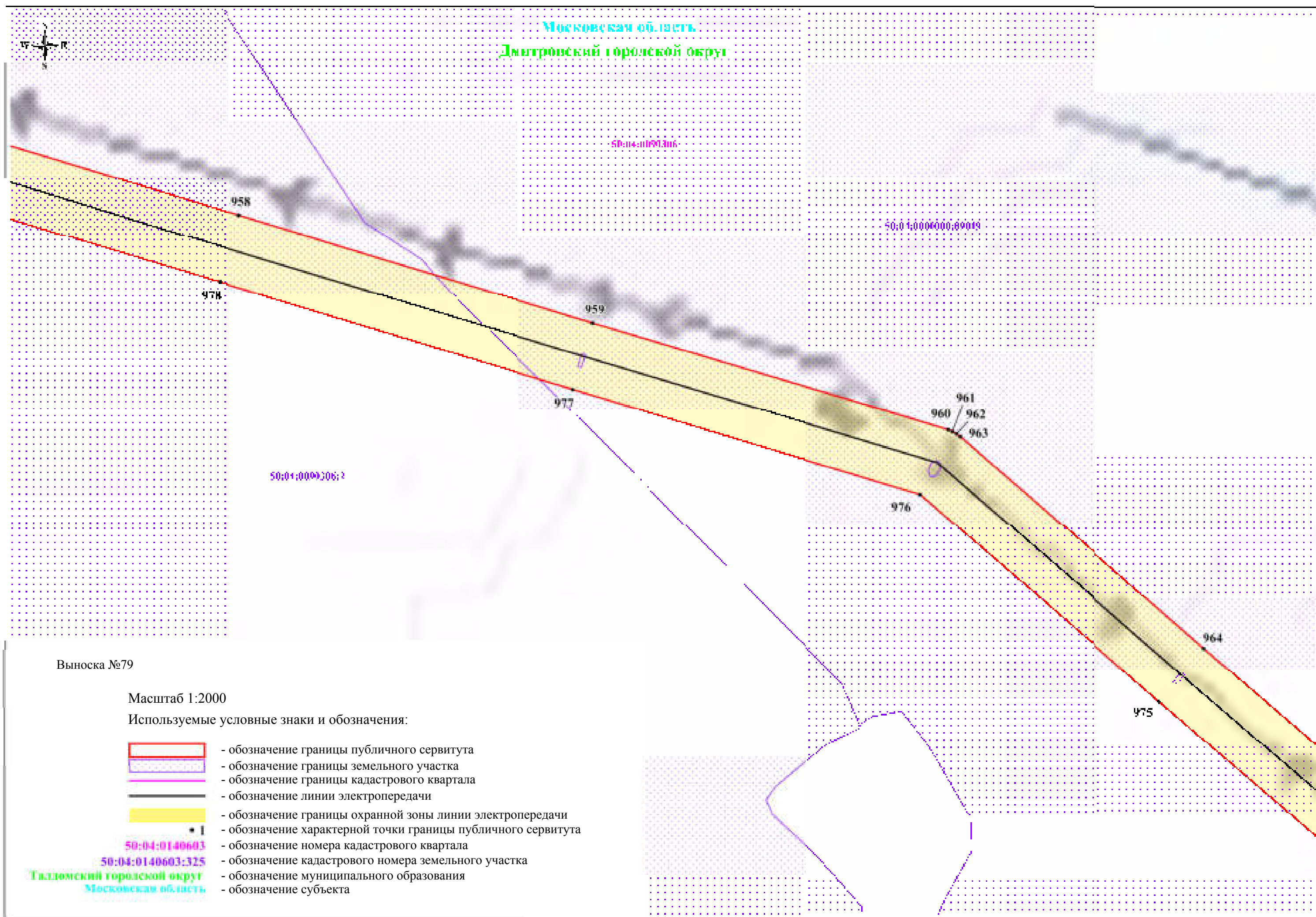
Лист плана №78

Масштаб: 1:2000

Рисунки служат для визуализации объектов плана.

- обозначает границу публичного сервитута
- обозначает границу земельного участка
- обозначает границу кадастрового квартала
- обозначает линию электропередачи
- обозначает границу охранной зоны линии электропередачи
- обозначает характерной точки границ публичного сервитута
- 50:04:0140603 - обозначает кадастровый номер квартала
- 50:04:0140603:325 - обозначает кадастровый номер земельного участка
- Тягнинский городской округ - обозначает муниципального образования
- Московская область - обозначает субъекта

Схема расположения границ публичного сервитута



Выноска №79

Масштаб 1:2000

Используемые условные знаки и обозначения:











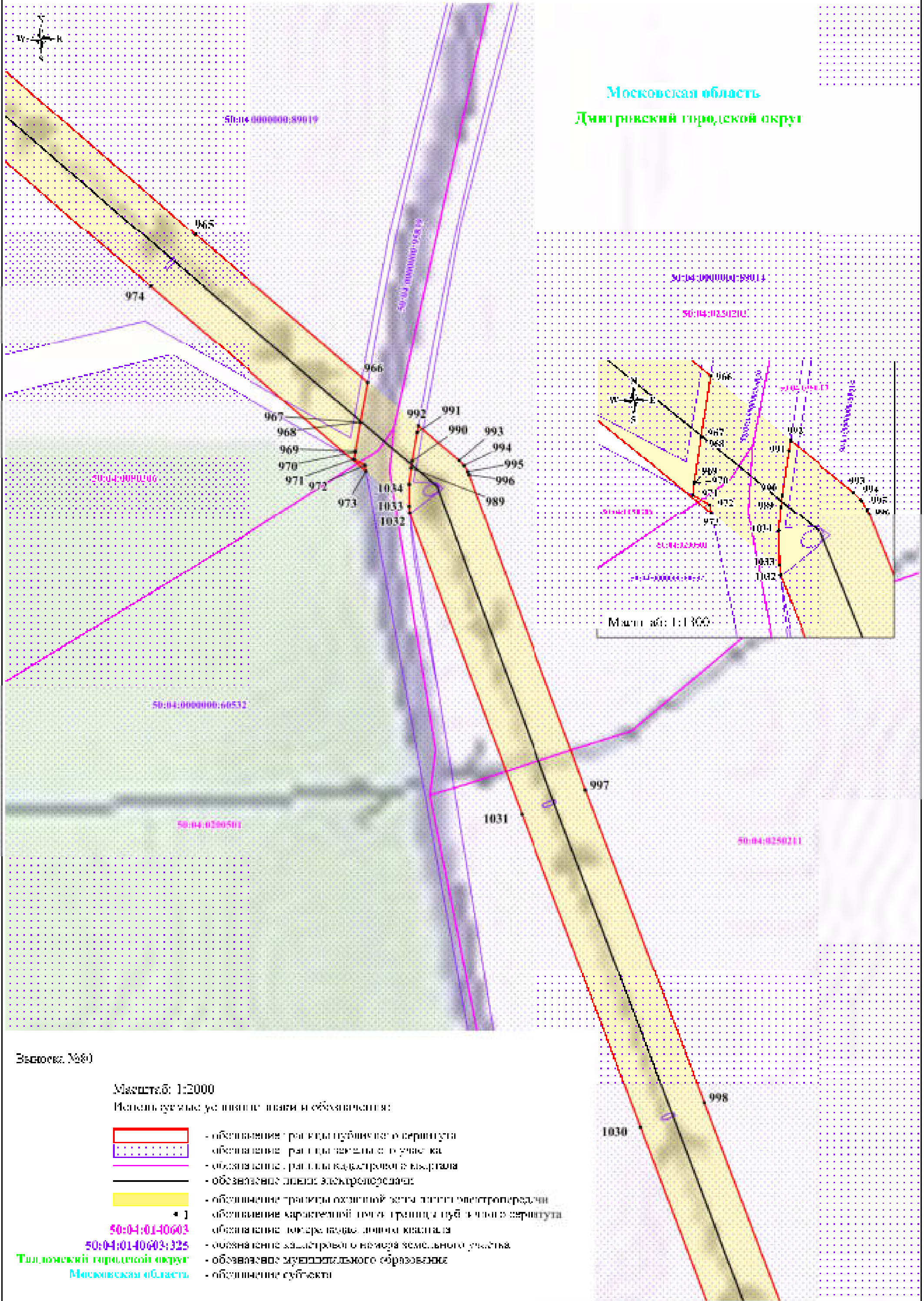
-  - обозначение границы публичного сервитута
-  - обозначение границы земельного участка
-  - обозначение границы кадастрового квартала
-  - обозначение линии электропередачи
-  - обозначение границы охранной зоны линии электропередачи
-  - обозначение характерной точки границы публичного сервитута
-  **50:04:0140603** - обозначение номера кадастрового квартала
-  **50:04:0140603:325** - обозначение кадастрового номера земельного участка
-  **Талдомский городской округ** - обозначение муниципального образования
-  **Московская область** - обозначение субъекта

Схема расположения границ публичного сервитута

Московская область  
Дмитровский городской округ



Высота: №80

Масштаб: 1:2000

Исходные данные: условные знаки и обозначения:











-  - обозначение границ публичного сервитута
-  - обозначение границ земель в границах
-  - обозначение границ кадастровых кварталов
-  - обозначение линий электропередачи
-  - обозначение территории охранный зоны линии электропередачи
-  - обозначение кадастровой точки границ публичного сервитута
-  50:04:0140603 - обозначение номера кадастрового квартала
-  50:04:0140603:325 - обозначение кадастрового номера земельного участка
-  - обозначение муниципального образования
-  - обозначение субъекта



Схема расположения границ публичного сервитута

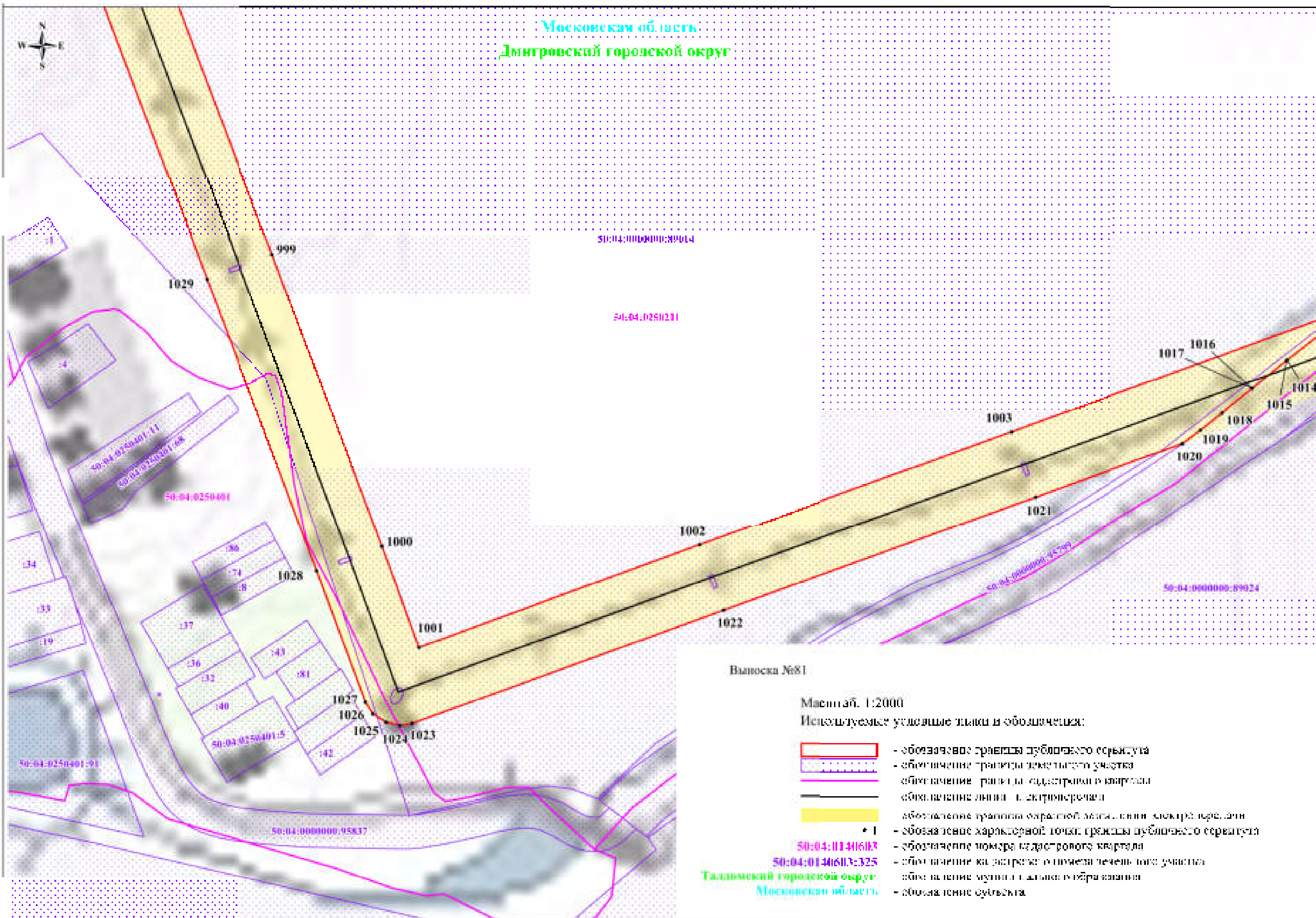
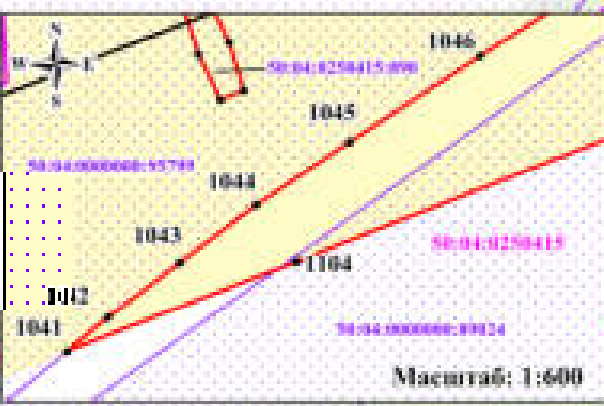
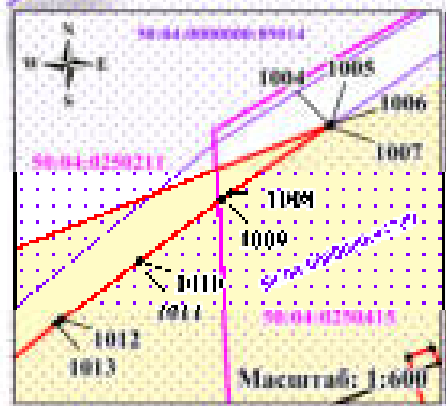
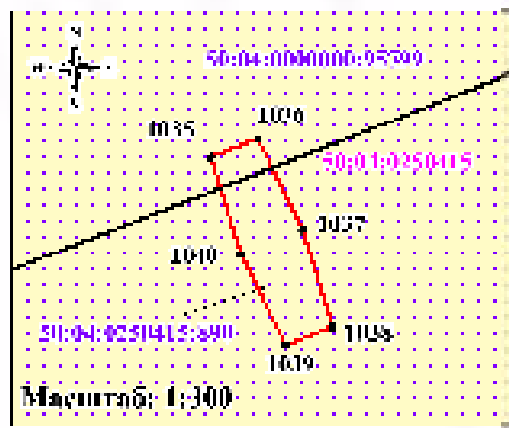
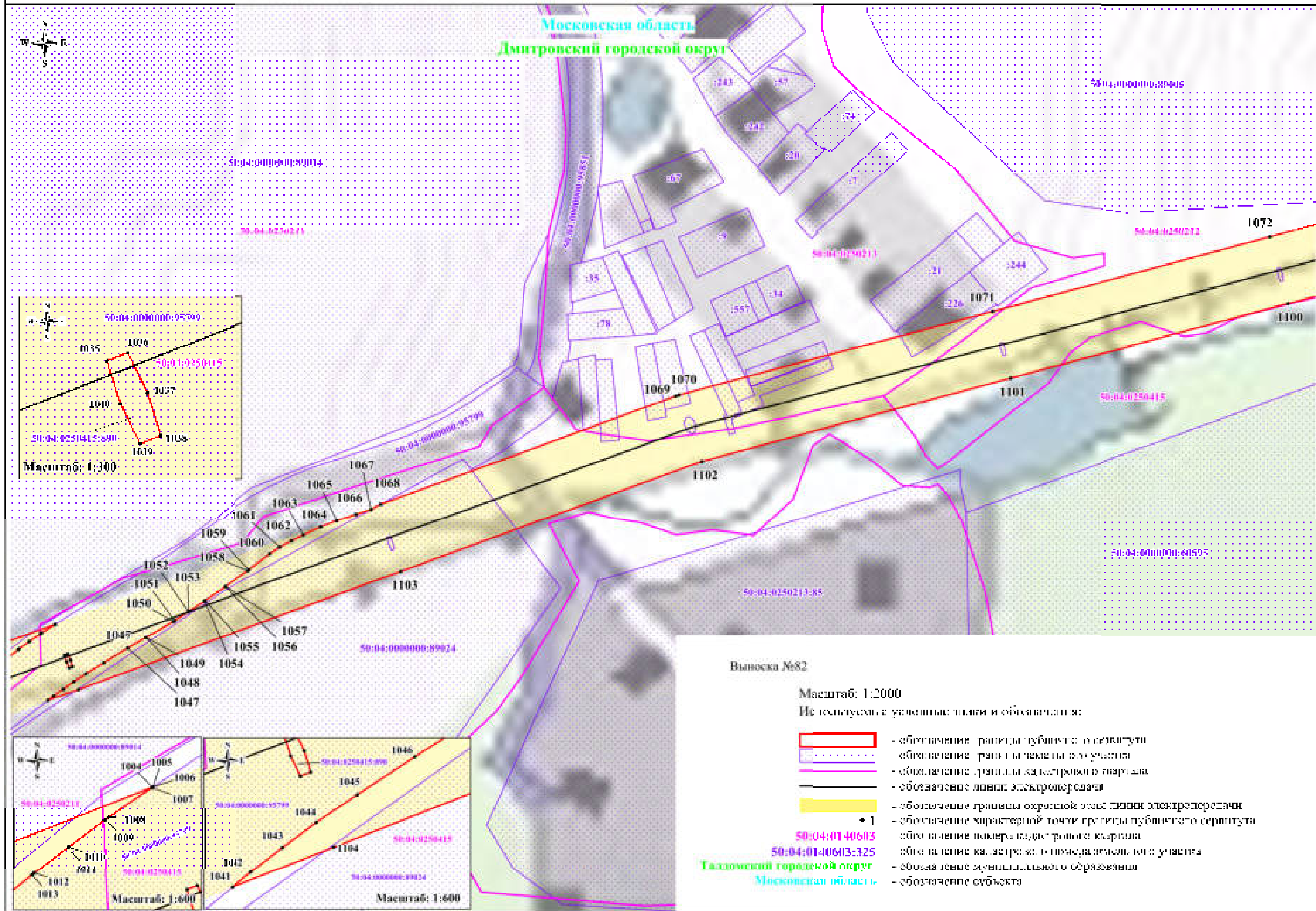


Схема расположения границ публичного сервитута

Московская область  
Дмитровский городской округ



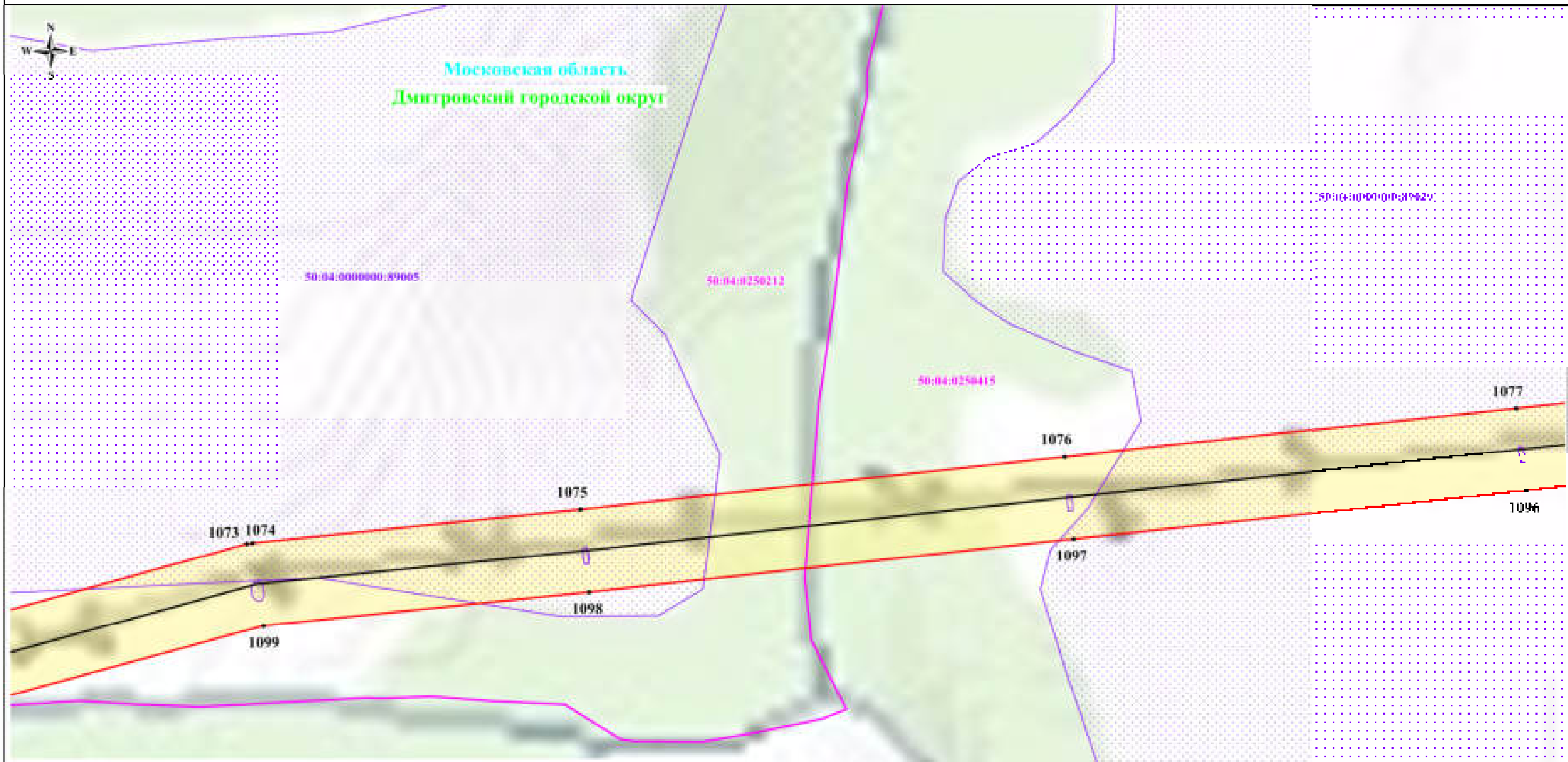
Выписка №82

Масштаб: 1:2000

Из кадастровых увеличенных планов и обременений

- обозначение границ публичного сервитута
- обозначение границ земельного участка
- обозначение границ застройки в квартале
- обозначение линии электропередачи
- обозначение границы охранной зоны линии электропередачи
- + - обозначение характерной точки границы публичного сервитута
- 50:04:0140603 - обозначение номера кадастрового квартала
- 50:04:0140603:325 - обозначение кадастрового номера земельного участка
- Дмитровский городской округ - обозначение муниципального образования
- Московская область - обозначение субъекта

Схема расположения границ публичного сервитута



Выдана №83

Масштаб: 1:2000

Используемые условные знаки и обозначения:











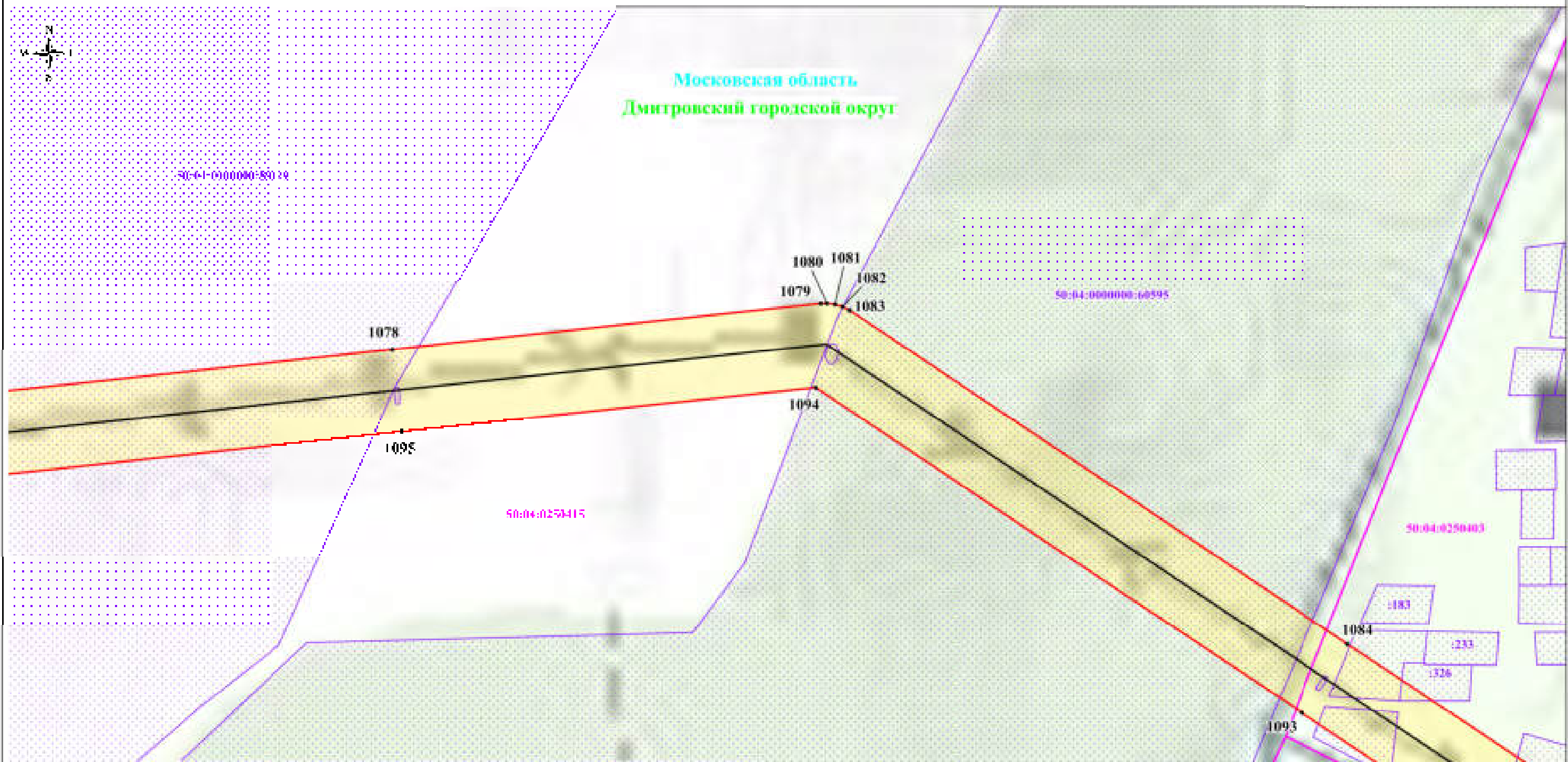
-  - обозначение границ публичного сервитута
-  - обозначение границ земельного участка
-  - обозначение границ садоводства в черте
-  - обозначение линии электропередачи
-  - обозначение полосы охранной зоны линии электропередачи
-  • 1 - обозначение характерной точки границ публичного сервитута
-  50:04:0140613 - обозначение номера кадастрового квартала
-  50:04:0140613:325 - обозначение кадастрового номера земельного участка
-  Дмитровский городской округ - обозначение муниципального образования
-  Московская область - обозначение субъекта

Схема размещения трамвайного маршрута











Московская область  
Дмитровский городской округ



Высота 1684

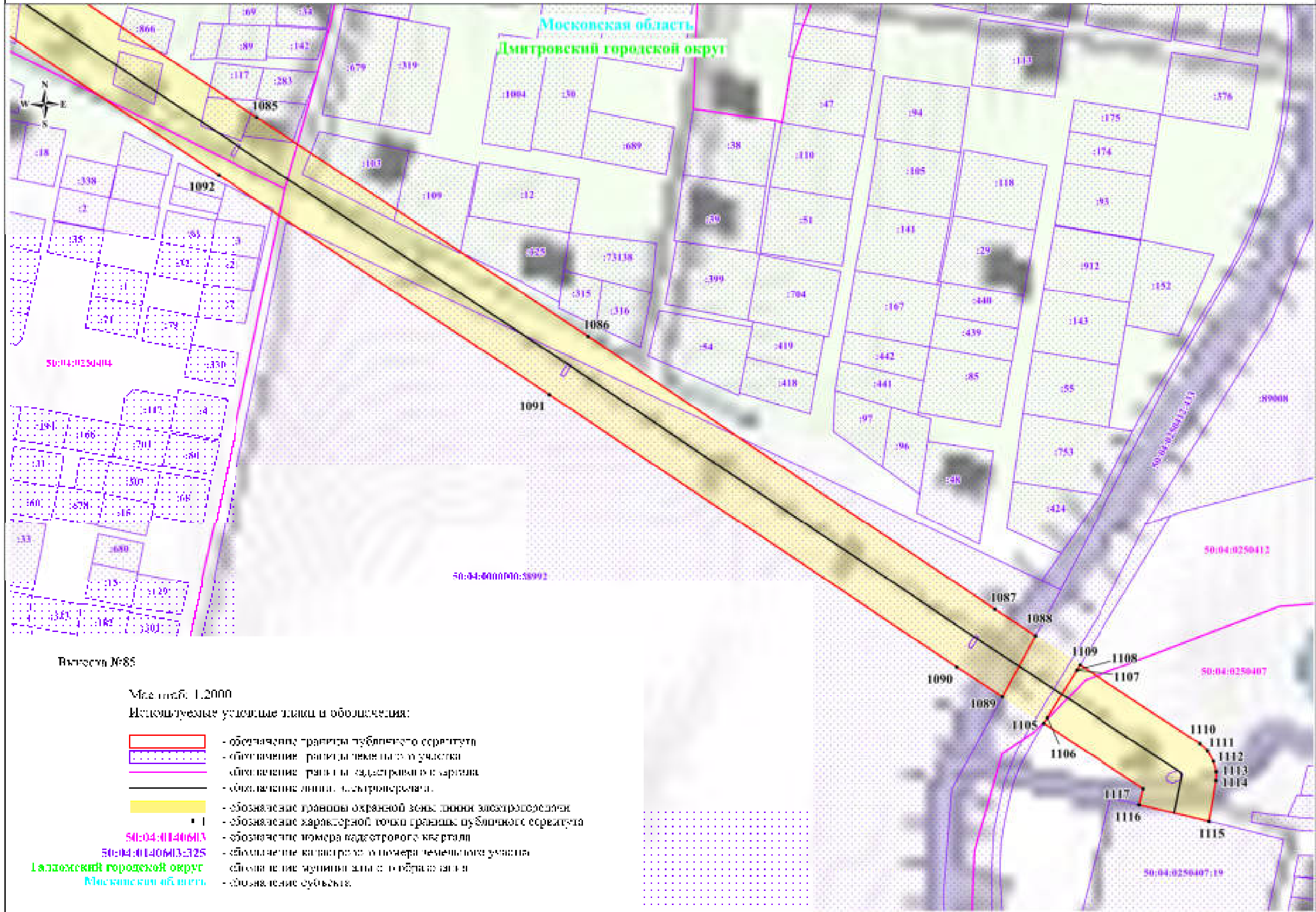
Масштаб: 1:2000

Используемые условные знаки и обозначения:

-  - обозначение границы публичного сервитута
-  - обозначение границы земельного участка
-  - обозначение границ кадастрового участка
-  - обозначение линии электропередачи
-  - обозначение границы охранной зоны линии электропередачи
-  - обозначение характерной точки границы публичного сервитута
-  - обозначение номера кадастрового участка
-  - обозначение кадастрового номера земельного участка
-  - обозначение муниципальной границы
-  - обозначение субъекта

Дмитровский городской округ  
Московская область

Схема расположения границ публичного сервитута



Высота №85

Масштаб: 1:2000

Используемые условные знаки и обозначения:


- обозначение границ публичного сервитута
- обозначение границ земельного участка
- обозначение границ кадастровых кварталов
- обозначение линии электропередачи
- обозначение границы охранной зоны линии электропередачи
- 1 - обозначение характерной точки границ публичного сервитута
- 50:04:0140613 - обозначение номера кадастрового квартала
- 50:04:0140613:325 - обозначение кадастрового номера земельного участка
- 50:04:0140613:325:001/001 - обозначение кадастрового номера участка
- 50:04:0140613:325:001/001:001 - обозначение кадастрового номера участка
- 50:04:0140613:325:001/001:001:001 - обозначение кадастрового номера участка
- 50:04:0140613:325:001/001:001:001:001 - обозначение кадастрового номера участка

Латвийский городской округ  
Московский обл. центр

## Пояснительная записка

Согласно Письму от 19.03.2019 г. № 836-41-И-1-19-961 «О присвоении диспетчерских наименований ЛЭП», в целях приведения к единому стандарту диспетчерских наименований ВЛ было присвоено наименование ВЛ 110 кВ Юрьево-Темпы II цепь с отпайками.

Представитель ПАО «Россети Московский регион»  
(на основании доверенности от 23.09.2020  
№ 77/555-н/77-2020-5-814)



И.В.Уколкин